



RAPORT

BADANIE ANKIETOWE W SPRAWIE UCHWALENIA MIEJSCOWEGO PLANU ZAGOSPODAROWANIA PRZESTRZENNEGO DLA TERENU POŁOŻONEGO W MIEJSCOWOŚCI SŁUGOCIN

TECHNIKA III INTERTNETOWA - BADANIE ANKIETOWE



Działania realizowane w ramach projektu dofinansowanego z Funduszy Europejskich „**PRZESTRZEŃ GMINNA - LOKALNA WARTOŚĆ**” NR POWR.02.19.00-00-KP11/18. Celem projektu jest wsparcie pogłębionych konsultacji społecznych w sprawie uchwalenie miejscowego planu zagospodarowania przestrzennego. Dofinansowanie projektu z UE: 50 000 zł

Spis treści:

1. Cel
2. Kampania promocyjna
3. Terminy
4. Wskaźniki
5. Podsumowanie

1. Cel

Projekt „PRZESTRZEŃ GMINNA - LOKALNA WARTOŚĆ” NR POWR.02.19.00-00-KP11/18. był realizowany na terenie Gminy Łądek w 2019 i 2020 roku. Celem projektu było wsparcie pogłębionych konsultacji społecznych dokumentów dotyczących planowania przestrzennego. Przez pogłębione konsultacje rozumie się konsultacje wykraczające poza wymogi nakładane na gminy na mocy ustawy z dnia 27 marca 2003 r. o planowaniu i zagospodarowaniu przestrzennym (Dz. U. z 2020 roku, poz. 293 ze zm.) W gminie Łądek konsultacje dotyczyły projektu sporządzenia miejscowego planu zagospodarowania przestrzennego dla działki o nr ewidencyjnym 191/4 położonej w miejscowości Sługocin, obręb Sługocin, gmina Łądek.

Technika III ankieta internetowa – w ramach tej techniki w dniu 20.07.2020 r. na stronie internetowej Urzędu Gminy w Łądku opublikowano ankietę zawierającą pytania dotyczące zagospodarowania przestrzennego Gminy Łądek.

2. Kampania promocyjna

Trzecia technika konsultacyjna - technika internetowa poprzedzona została kampanią promocyjno-informacyjną. Informacje o ankiecie rozpowszechniono za pośrednictwem narzędzi internetowych tj. strona internetowa Gminy, BIP Urzędu Gminy w Łądku, fanpage na Facebooku. Z odpowiednim wyprzedzeniem zostały także wydrukowane i rozwieszone w miejscach ogólnodostępnych informacje zachęcające do wypełnienia ankiety. W punkcie konsultacyjnym został udostępniony tablec na którym można było wypełnić anonimową ankietę.

3. Terminy

Technika III: Badanie ankietowe	od	do
prace wstępne	30.09.2019	21.12.2019
zakup niezbędnych materiałów i urządzeń	30.09.2019	31.03.2020
kampania promocyjno-informacyjna	31.12.2019	30.06.2020
przeprowadzenie konsultacji społecznych	31.03.2020	30.09.2020
opracowanie raportu z konsultacji	30.09.2020	31.12.2020

4. Wskaźniki

W ramach techniki przyjęto wskaźnik ilościowy – 30 wypełnionych ankiet .

Wskaźnik został osiągnięty, ankietę wypełniło 40 osób.

Osiągnięto również przyjęte wskaźniki jakościowe projektu poprzez jasno skonstruowany kwestionariusz ankiety, pilotaż kwestionariusza, odpowiednią rekrutację respondentów oraz dokładne przeanalizowanie wniosków wynikających z podsumowania ankiety.

5. Podsumowanie

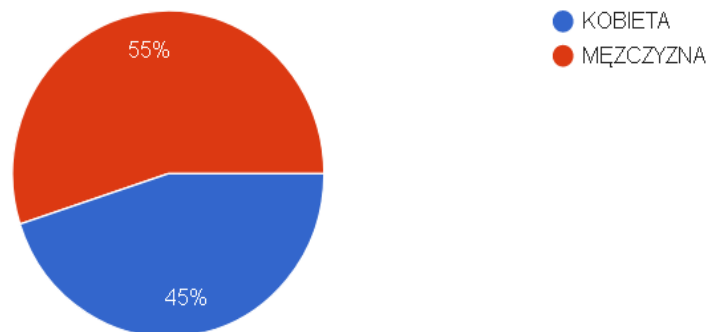
W badaniu wypełnionych zostało 40 ankiet składających się z 9 pytań dotyczących zagadnień związanych z zagospodarowaniem i przeznaczeniem terenów w Gminie Łądek.

Ankieta miała na celu określenie preferencji i potrzeb mieszkańców związanych z zagospodarowaniem ich bezpośredniego otoczenia. Większość respondentów stwierdziła że obecna dostępność usług na terenie gminy jest nie wystarczająca. Mimo, iż blisko połowa osób oceniło obecne zagospodarowanie terenu jako dobre, to aż 62% odpowiedzi wskazywało na potrzebę zmiany przeznaczenia terenu ze wskazaniem na zabudowę usługową.

Profil respondentów oraz wyniki przedstawiono na poniższych wykresach.

1. Płeć

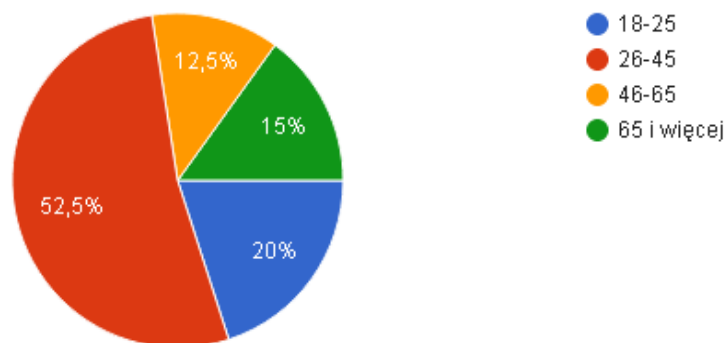
40 odpowiedzi





Wiek

40 odpowiedzi



Proszę podać Pana/Pani związek z obszarem objętym opracowaniem planu

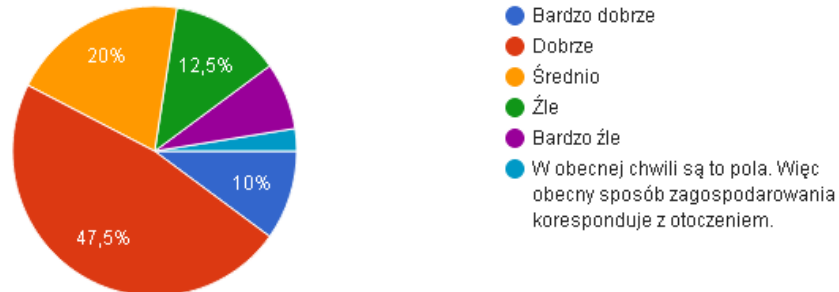
40 odpowiedzi





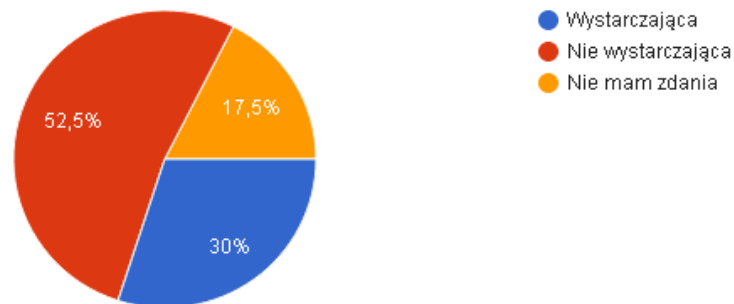
Jak ocenia Pan/Pani istniejące zagospodarowanie obszaru wskazanego do opracowania planu miejscowego oraz obszarów sąsiednich

40 odpowiedzi



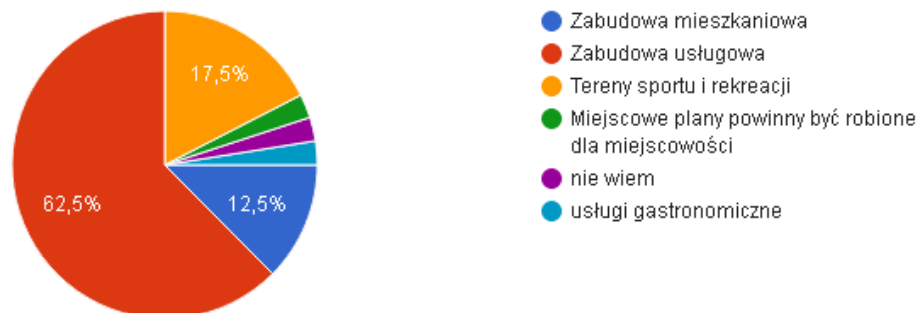
Czy dostępność usług w gminie Łądek jest:

40 odpowiedzi



Jakie funkcje powinien pełnić obszar przeznaczony do opracowania miejscowego planu zagospodarowania przestrzennego

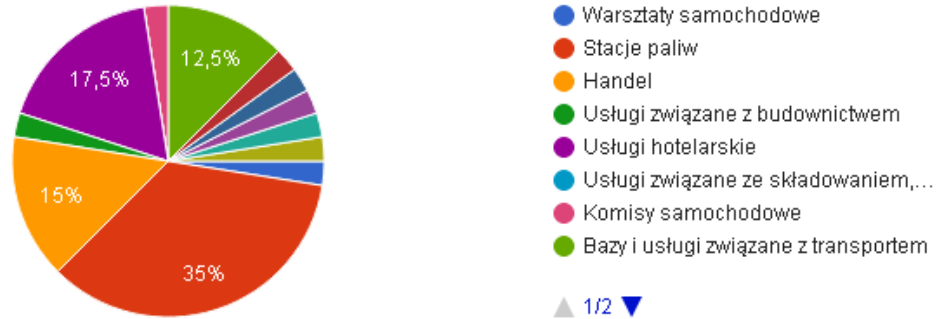
40 odpowiedzi





Jaki rodzaj usług i działalności gospodarczej byłby pożądaný na wskazanym obszarze

40 odpowiedzi



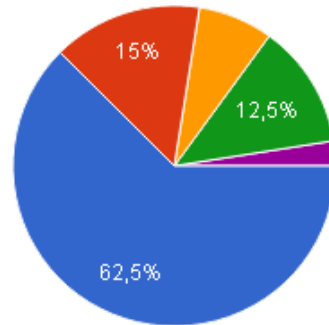
Jakie kwestie chciałby Pan/ Pani rozwiązać za pomocą opracowania miejscowego planu zagospodarowania przestrzennego

40 odpowiedzi



Czy uważa Pan/Pani, że warto uczestniczyć w procedurze sporządzania miejscowego planu zagospodarowania przestrzennego?

40 odpowiedzi



- Tak, gdyż można wpłynąć na lepsze zagospodarowanie przestrzeni
- Tak, jeśli plan dotyczy obszaru położonego blisko mojego domu
- Nie, mój głos nie ma znaczenia
- Nie mam zdania
- Oczywiście, ale miejscowy plan zagospodarowania przestrzennego jak sama nazwa skazuje powinien być sporządzony dla miejscowości nie dl...