




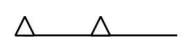




# MIEJSCOWY PLAN ZAGOSPODAROWANIA PRZESTRZENNEGO W GRANICY DZIAŁEK O NR EWID. 5, 6, 12, OBRĘB ŁĄDEK

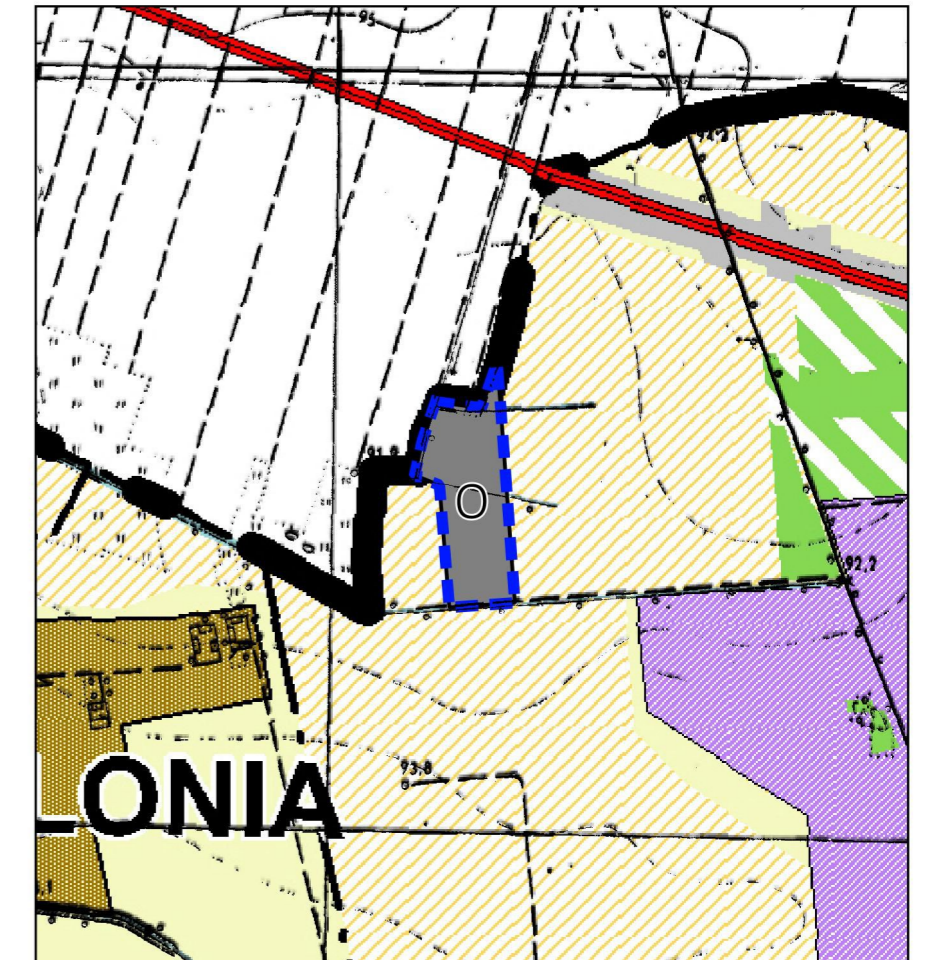
Załącznik Nr 1 do Uchwały  
Nr .....  
Rady Gminy Łądek  
z dnia ..... r.



## OZNACZENIA:

-  GRANICA ADMINISTRACYJNA GMINY ŁĄDEK
-  GRANICA OBSZARU OBJĘTEGO PLANEM MIEJSCOWYM
-  LINIE ROZGRANICZAJĄCE TERENY O RÓŻNYM PRZEZNACZENIU  
LUB RÓŻNYCH ZASADACH ZAGOSPODAROWANIA
-  NIEPRZEKRACZALNA LINIA ZABUDOWY
-  TEREN GOSPODAROWANIA I MAGAZYNOWANIA ODPADÓW
-  TEREN DROGI PUBLICZNEJ KLASY DOJAZDOWEJ

WYRYS Z PROJEKTU ZMIANY  
STUDIUM UWARUNKOWAŃ  
I KIERUNKÓW ZAGOSPODAROWANIA  
PRZESTRZENNEGO GMINY ŁĄDEK  
SKALA 1 : 10 000



 GRANICA OBSZARU OBJĘTEGO PLANEM MIEJSCOWYM

SKALA 1:1000

