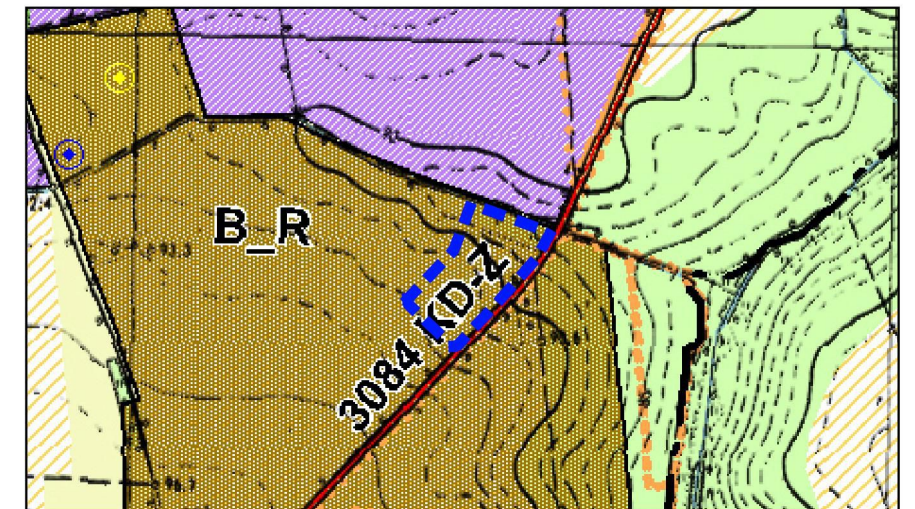


MIEJSCOWY PLAN ZAGOSPODAROWANIA PRZESTRZENNEGO GMINY ŁĄDEK DLA WYBRANEGO OBSZARU W MIEJSCOWOŚCI ŁĄDEK

Załącznik Nr 1 do
Uchwały Nr
Rady Gminy Łądek
z dnia r.






WYRYS ZE STUDIUM UWARUNKWAŃ
I KIERUNKÓW ZAGOSPODAROWANIA
PRZESTRZENNEGO GMINY ŁĄDEK
SKALA 1 : 10 000



— GRANICA OBSZARU OBJĘTEGO PLANEM MIEJSCOWYM



OZNACZENIA:

-  GRANICA OBSZARU OBJĘTEGO PLANEM MIEJSCOWYM
-  LINIE ROZGRANICZAJĄCE TERENY O RÓŻNYM PRZEZNACZENIU
LUB RÓŻNYCH ZASADACH ZAGOSPODAROWANIA
-  NIEPRZEKRACZALNA LINIA ZABUDOWY
-  ISTNIEJĄCA, NAPOWIETRZNA LINIA ELEKTROENERGETYCZNA
ŚREDNIEGO NAPIĘCIA 15 kV
-  TEREN ZABUDOWY MIESZKANIOWEJ JEDNORODZINNEJ
LUB ZABUDOWY USŁUGOWEJ

SKALA 1:1000

0 25 50 75 100 m

