






OBJAŚNIENIA:

-  GRANICA GMINY ŁĄDEK
-  GRANICA OBSZARU OBJĘTEGO ZMIANĄ STUDIUM
-  ZESPOŁY ARCHEOLOGICZNE
-  OBSZARY SZCZEGÓLNEGO ZAGROŻENIA POWODZIĄ - GRANICA ZASIĘGU WÓD O PRAWDOPODOBIEŃSTWIE WYSTĄPIENIA P=1% (ŚREDNIO RAZ NA STO LAT)
-  ZŁOŻA KOPALIN UDOKUMENTOWANYCH