

UCHWAŁA NR LXVIII/383/18
Rady Gminy Łądek
z dnia 18 października 2018 r.


w sprawie przyjęcia Sołeckiej Strategii Rozwoju Sołectwa Policko w Gminie Łądek

Na podstawie art. 18, ust 2, pkt 6 ustawy z dnia 8 marca 1990 roku o samorządzie gminnym (Dz. U. z 2018r., poz. 994, z późn. zm.) **Rada Gminy Łądek uchwala, co następuje:**

§1. Przyjmuje się Sołecką Strategię Rozwoju Sołectwa Policko w Gminie Łądek, która stanowi załącznik do niniejszej uchwały.

§2. Wykonanie uchwały powierza się Wójtowi Gminy Łądek.

§3. Uchwała wchodzi w życie z dniem podjęcia.

PRZEWODNICZĄCY
RADY GMINY ŁĄDEK

Waldemar Błaszczak

UZASADNIENIE

DO UCHWAŁY NR LXVIII/383/18 Rady Gminy Łądek z dnia 18 października 2018 r.

Gmina Łądek jest członkiem programu „Wielkopolska Odnowy Wsi” realizowanego przez Urząd Marszałkowski w Poznaniu. W roku 2015r. Urząd Marszałkowski Województwa Wielkopolskiego Departament Rolnictwa i Rozwoju Wsi UMWW zorganizował cykl szkoleń dla kandydatów na moderatorów odnowy wsi, celem wsparcia społeczności lokalnych w uruchamianiu i wdrażaniu procesów odnowy wsi w sołectwach uczestniczących w programie Wielkopolska Odnowa Wsi 2013 – 2020. Z grona uczestników ww. szkoleń wyłoniono 20 osób, które otrzymały certyfikat moderatora odnowy wsi. Osoby te będą prowadziły warsztaty w sołectwach zainteresowanych opracowaniem sołeckich strategii rozwoju, zgodnie z metodyką określoną przez Urząd Marszałkowski.

We wrześniu 2018r. przeprowadzane zostały warsztaty z udziałem moderatorów w wybranych gminach i sołectwach naszego województwa. Gmina Łądek otrzymała dofinansowanie z Urzędu Marszałkowskiego Województwa Wielkopolskiego na stworzenie kolejnych czterech strategii: Jaroszyn, Policko, Łądek, Waławów.

Dwóch moderatorów pracowało na zasadzie: 1 dzień – 2-, 3- godzinna wizja terenowa w wybranych sołectwach + 2 dni kilkugodzinnych warsztatów z przedstawicielami grup odnowy wsi , przy czym:

- warsztaty odbywały się wg metodologii określonej przez Urząd Marszałkowski,
- warsztaty odbywały się w jednym miejscu i czasie dla przedstawicieli grup odnowy wsi z wybranych sołectw (praca w grupach, 4 strategie wypracowywane jednocześnie).

Urząd Marszałkowski sfinansował pracę moderatorów podczas tworzenia dwóch sołeckich strategii rozwoju oraz Gmina Łądek sfinansowała kolejne dwie strategie. Sołeczkie strategie rozwoju zostały przyjęte uchwałą przez mieszkańców poszczególnych miejscowości podczas zebrań wiejskich. Aby móc otrzymać dodatkowe punkty podczas składania wniosków o dofinansowanie w UMWW Poznań niezbędne jest przyjęcie strategii przez Radę Gminy.

Niniejsze uzasadnienie dotyczy uchwał w sprawie przyjęcia wszystkich czterech sołeckich strategii rozwoju w Gminie Łądek: Jaroszyn, Policko, Waławów, Łądek. Ze względu na powyższe, przyjęcie uchwały jest zasadne.


WÓJT
Artur Miętkiewicz




URZĄD MARSZAŁKOWSKI
WOJEWÓDZTWA WIELKOPOLSKIEGO

WIELKOPOLSKA
ODNOWA WSI



Załącznik do uchwały Nr LXXVIII/383/18
Rady Gminy Łądek z dnia 18. 10. 2018 r.



SOŁECKA STRATEGIA ROZWOJU SOŁECTWA POLICKO w gminie Łądek



Dokument sporządzony przez przedstawicieli
Grupy Odnowy Wsi:

Natalia Wiechcińska, Agnieszka Biernad,

Krzysztof Michalak

z udziałem moderatorów:

Anita Kubicka, Iwona Suszka

Sierpień 2018 r.

SPIS TREŚCI

WPROWADZENIE	3
KARTA DIAGNOZY ZAAWANSOWANIA ODNOWY WSI.....	5
SPRAWOZDANIE Z WIZJI W TERENIE	7
ANALIZA ZOSOBÓW	12
ANALIZA ZASOBÓW – część I.....	12
ANALIZA ZASOBÓW – część II	13
ANALIZA ZASOBÓW – część III.....	14
ANALIZA SWOT	16
WIZJA WSI	21
PROGRAM DŁUGOTERMINOWY ODNOWY WSI	22
PROGRAM KRÓTKOTERMINOWY ODNOWY WSI NA OKRES 12 MIESIĘCY	26

WPROWADZENIE

Niniejszy dokument powstał w wyniku prac zespołu osób członków Grupy Odnowy Wsi - **sołectwa Policko**, biorących udział w warsztatach w Świetlicy Wiejskiej w Jaroszynie w dniach 22, 23.08.2018 roku w ramach programu Urzędu Marszałkowskiego Województwa Wielkopolskiego - „Wielkopolska Odnowa Wsi 2013-2020”.

Odnowa wsi to :

- Idea w myśl której wieś pozostaje sobą,
- metoda rozwoju obszarów wiejskich,
- ruch społeczny,
- dąży do szeroko pojętej poprawy warunków życia na wsi i ekonomicznej niezależności wsi.

Odnowa wsi to proces kształtowania warunków życia ludzi na obszarach wiejskich, którego animatorem i podmiotem jest społeczność lokalna.

Cechy odnowy wsi:

- **kompleksowość** - rozwój jest efektem oddolnego określenia (z wykorzystaniem planowania strategicznego i przestrzennego) i realizowania całościowej wizji wsi, z myślą o zachowaniu jej tożsamości,
- **zaangażowanie** społeczności wiejskiej jako siły napędowej przemian,
- pomoc społecznościom wiejskim poprzez **systemy wsparcia** utworzone w tym celu przez gminę i region, zgodnie z przyjętymi priorytetami rozwoju i polityką wobec obszarów wiejskich,
- **specjalistyczne doradztwo** instytucji działających na rzecz wsi i rolnictwa,
- rozwój oparty o **siły i zasoby własne**,
- wykorzystanie **funduszy strukturalnych Unii Europejskiej**.

W toku prac na strategią rozwoju wsi zrealizowano zadania w trzech etapach:

I. Faza przed warsztatowa

Moderatorzy w osobach Anita Kubicka, Iwona Suszka w dniu **20 sierpnia 2018 roku** dokonali:

- ✓ wizji wsi,
- ✓ poznali zasoby wsi [dok. fot.],
- ✓ poznali grupę odnowy wsi,
- ✓ wykonane zostały karty diagnozy.

II. Faza warsztatowa

I dzień – 22 sierpnia 2018 r., Świetlica Wiejska w Jaroszynie:


- ✓ ustalono cechy wyróżniające - na podstawie analizy zasobów,
- ✓ dokonano analizy SWOT - analizy mocnych i słabych stron wsi oraz szans i zagrożeń płynących z otoczenia,
- ✓ określony został potencjał rozwojowy w systemie kluczowych obszarów odnowy wsi: standard, jakość, byt, tożsamość,
- ✓ sformułowano wizję wsi - z wykorzystaniem cech wyróżniających, w odniesieniu do kluczowych obszarów odnowy wsi.

II dzień – 23 sierpnia 2018 r., Świetlica Wiejska w Jaroszynie:

- ✓ Zbudowano plan odnowy wsi – tzw. sołeckiej strategii rozwoju (program długoterminowy, wyczerpuje treść wizji, wykorzystuje cechy wyróżniające, eliminuje bariery),
- ✓ Zbudowano program krótkoterminowy.

III. Faza po warsztatowa

- ✓ przygotowanie materiałów do przyjęcia przez zebranie wiejskie,
- ✓ dopracowanie z udziałem koordynatora całości dokumentacji warsztatowej.



*Grupa Odnowy Wsi w czasie warsztatów opracowania Sołeckiej Strategii Rozwoju.
Świetlica Wiejska w Jaroszynie 22, 23.VIII.2018 r.*

KARTA DIAGNOZY ZAAWANSOWANIA ODNOWY WSI

wraz ze sprawozdaniem z wizji w terenie

Gmina: Lądek

Sołectwo: Policko

Liczba mieszkańców: 103



Faza odnowy	Zakres działań	*	Rozwój organizacyjny	*	Sterowanie rozwojem	*
A Inicjalna	brak działań		istnieje tylko rada sołectka		brak planowania działań w wymiarze całej wsi	
	działania fragment. lub dotyczące wąskiej grupy	x	rozproszone działania organizacji			
	działania spontaniczne				opracowanie planu i programu odnowy dla całej wsi	x
	porządkowanie wsi		związana grupa odnowy wsi	x		
B Początkowa	projekty startowe (z programu krótkoterminowego)	x	podjmuje się kroki na rzecz skoordynowania działań organizacji we wsi	x	planowanie w krótkim horyzoncie czasowym	
	przekonywanie mieszkańców do idei odnowy wsi i integrowanie wokół pierwszych przedsięwzięć					
	różnorodne projekty (z programu długoterminowego) nastawione na usunięcie podstawowych barier i zaspokojenie głównych potrzeb		liczna grupa odnowy wsi (skupia przedstawicieli organizacji i instytucji)		systematyczne planowanie działań, (np. roczne plany rzeczowo-finansowe, kalendarze imprez)	

			zawiązane stowarzyszenie na rzecz rozwoju (odnowy) wsi	wykorzystywanie gminnych instrumentów wsparcia	x
		pobudzenie mieszkańców do odnowy własnych posesji	skoordynowane działania organizacji obecnych we wsi	proste instrumenty komunikacji wewnętrznej	x
		projekty jakościowo zmieniające kluczowe obszary życia oraz kształtujące strukturę wsi	„koalicja” organizacji i instytucji na rzecz odnowy wsi	projektowanie działań (projekty)	
				pozyskiwanie środków zewnętrznych	
C	Zaawansowana	projekty wyróżniające wieś, kształtuje się centrum wiejskie	liczne stowarzyszenie odnowy wsi	systematyczne planowanie rozwoju (aktualizowanie planu i programu odnowy wsi)	
				rozwinięta komunikacja wewnętrzna	
		powszechne zaangażowanie mieszkańców w projekty publiczne	animacja aktywności poszczególnych grup mieszkańców	promocja wsi	
		powszechna odnowa prywatnych posesji	stowarzyszenie odnowy wsi	kompleksowe i szczegółowe planowanie	
		lokalnie oraz regionalnie powiązane ze sobą projekty wywołujące efekt synergiczny	instytucją rozwoju lokalnego (Centrum Aktywności Lokalnej)		







Organizacją życia kulturalnego w sołectwie Policko zajmuje się sołtys wraz z Grupą Odnowy Wsi. Na terenie sołectwa znajduje się działka gminna, która zagospodarowana została na potrzeby mieszkańców wsi - plac biestadny przy bocianim gnieździe. Pobudowany został plac zabaw dla dzieci, wiatka grillowa, powstało miejsce na ognisko.


Z przeprowadzonej wizji w terenie sporządzono dokumentację fotograficzną.





WIELKOPOLSKA
ODNOWA WSI



SOLECKA STRATEGIA ROZWOJU dla sołectwa Policko w gminie Łądek wypracowana przez GOiW na warsztatach
w ramach programu UMWYW - „Wielkopolska Odnowa Wsi 2013-2020”



Plac biesiadny przy bocianim gnieździe



Data: 20 sierpnia 2018 r.

Sporządziła: Iwona Suszka

SOLECKA STRATEGIA ROZWOJU dla sołectwa Policko w gminie Łątek wypracowana przez GOW na warsztatach w ramach programu UM/WV - „Wielkopolska Odnowa Wsi 2013-2020”

Zasoby – to wszelkie elementy materialne i niematerialne wsi i otaczającego obszaru, które mogą być wykorzystane obecnie lub w przyszłości w budowaniu bądź realizacji publicznych bądź prywatnych przedsięwzięć odnowy wsi.

ANALIZA ZASOBÓW – część I					
RODZAJ ZASOBU*	Opis (nazwanie) zasobu jakim wieś dysponuje	Znaczenie zasobu (odpowiednio wstaw X)			
		MAŁE	DUŻE	WYRÓŻNIĄCE	ACE
PRZYRODNICZY	walory krajobrazu, rzeźby terenu	W krajobrazie dominują obszary łąkowe, pola uprawne. Głównie wzdłuż drogi dominują pola uprawne poprzecinane nieutwardzonymi drogami. Obszar sołectwa znajduje się na terenie Parku Krajobrazowego przez, który przepływa rzeka Warta.		x	
	stan środowiska	Środowisko czyste wolne od zanieczyszczeń przemysłowych.		x	
	walory klimatu	Klimat umiarkowany		x	
	walory szaty roślinnej	Przeważają łąki		x	
	cenne przyrodniczo obszary lub obiekty	Położenie wzdłuż rzeki		x	
	świat zwierzęcy (ostoje, siedliska)	Bocian biały, bocian czarny, czapla szara, sarny, bażanty, dziki, jaskółki, jastrzębie, dzięcioły, lisy, bobry, sowy, nietoperze		x	
	wody powierzchniowe (cieki, rzeki, stawy)	Stawy wśród łąkowe, rzeka		x	
	wody podziemne	brak			
	gleby	Najczęściej gleba klasy III, IV		x	
	kopaliny	brak			
	walory geotechniczne	brak			
KULTUROWY	walory architektury	brak			
	walory przestrzeni wiejskiej publicznej	brak			
	walory przestrzeni wiejskiej prywatnej	brak			
	zabytki i pamiątki historyczne	Stare sprzęty rolnicze		x	
	osobliwości kulturowe	brak			

	miejsca, osoby i przedmioty kultu	Figurka święta, dwa krzyże Święte		x	
	święta, odpusty, pielgrzymki	Festyn rodzinny w sierpniu, dzień pieczonego ziemniaka we wrześniu. Jako sołectwo przygotowujemy wieniec na dożynki kościelne.		x	
	tradycje, obrzędy, gwara	Festyn Rodzinny, Święto pieczonego ziemniaka			
	legends, podania i fakty historyczne	brak			
	przekazy literackie	brak			
	ważne postacie i przekazy historyczne	brak			
	specyficzne nazwy	Góry Polckie		x	
	specyficzne potrawy	brak			
	dawne zawody	brak			
	zespoły artystyczne, twórcy	brak			

ANALIZA ZASOBÓW – część II

RODZAJ ZASOBU	Opis (nazwanie) zasobu jakim wieś dysponuje	Znaczenie zasobu (odpowiednio wstaw X)			
		MAŁE	DUŻE	WYRÓŻNIĄCE	
OBIEKTY I TERENY	działki pod zabudowę mieszkaniową	Możliwość przekształcenia działek na zabudowę mieszkaniową		x	
	działki pod domy letniskowe	brak			
	działki pod zakłady usługowe i przemysł	brak			
	pustostany mieszkaniowe	2 budynki		x	
	pustostany przemysłowe	brak			
	tradycyjne nieużytkowane obiekty gospodarskie (stodoły, spichlerze, kuźnie, młyny, itp.)	brak			
INFRASTRUKTURA SPOŁECZNA	placze publicznych spotkań, festynów	Plac biesiadny przy bocianim gnieździe		x	
	sale spotkań, świetlice, kluby	Wiata (w trakcie budowy)		x	
	miejsca uprawiania sportu	brak			
	miejsca rekreacji	brak			
	ścieżki rowerowe, szlaki turystyczne	brak			

	szkoły	brak			
	przedszkola	brak			
	biblioteki	brak			
	placówki opieki społecznej	brak			
	placówki służby zdrowia	brak			
	wodociąg, kanalizacja	brak			
INFRASTRUKTURA TECHNICZNA	drogi (nawierzchnia, oznakowanie oświetlenie)	Drogi asfaltowe, polne, oświetlenie elektryczne		x	
	chodniki, parkingi, przystanki	1 przystanek		x	
	sieć telefoniczna i dostępność Internetu	Ogólnodostępna sieć telefoniczna i internetowa		x	
	telefonii komórkowej	Dobra dostępność		x	
	inne	brak			

ANALIZA ZASOBÓW – część III

RODZAJ ZASOBU		Opis (nazwanie) zasobu jakim wieś dysponuje	Znaczenie zasobu (odpowiednio wstaw X)		
			MAŁE	DUŻE	WYRÓŻNI AJĄC E
GOSPODARKA, ROLNICTWO	miejsca pracy (gdzie, ile?)	brak			
	znane firmy produkcyjne i zakłady usługowe i ich produkty	brak			
	gastronomia	brak			
	miejsca noclegowe	brak			
	gospodarstwa rolne	Ok .15 gospodarstw rol. o powierzchni do 20 ha		x	
	uprawy hodowle	Uprawa kukurydzy, zbóż, ziemniaków. Hodowla bydła mlecznego		x	
	możliwe do wykorzystania odpady produkcyjne	brak			
	zasoby odnawialnych energii	brak			
E I POZ YSK	środki udostępniane przez gminę	Fundusz sołecki, dotacje celowe	x		

MIESZKAŃCY (KAPITAŁ SPOŁECZNY I LUDZKI)	środki wypracowywane	Środki własne, praca własna mieszkańców		x	
	autorytety i znane postacie we wsi	Ewa Wiechcińska – sołtys, Marek Wiechciński, Roman Matuszewski, Krzysztof Michałak, Państwo Klonoswcy			x
	krajanie znani w regionie, w kraju i zagranicą	brak			
	osoby o specyficznej lub ważnej dla wiedzy i umiejętnościach, m.in. studenci	brak			
	przedsiębiorcy, sponsorzy	Stefan Zieliński, Henryk Baškiewicz, Wójt Gminy Artur Miętkiewicz, Bank Spółdzielczy Łądek		x	
	osoby z dostępem do Internetu i umiejętnościach informatycznych	Większość mieszkańców ma dostęp do Internetu		x	
	pracownicy nauki	brak			
	związki i stowarzyszenia	brak			
	kontakty zewnętrzne (np. z mediami)	brak			
	współpraca zagraniczna i krajowa	brak			
INFORMACJE DOSTĘPNE O WSI	publikatory, lokalna prasa	brak			
	książki, przewodniki	brak			
	strony www	brak			

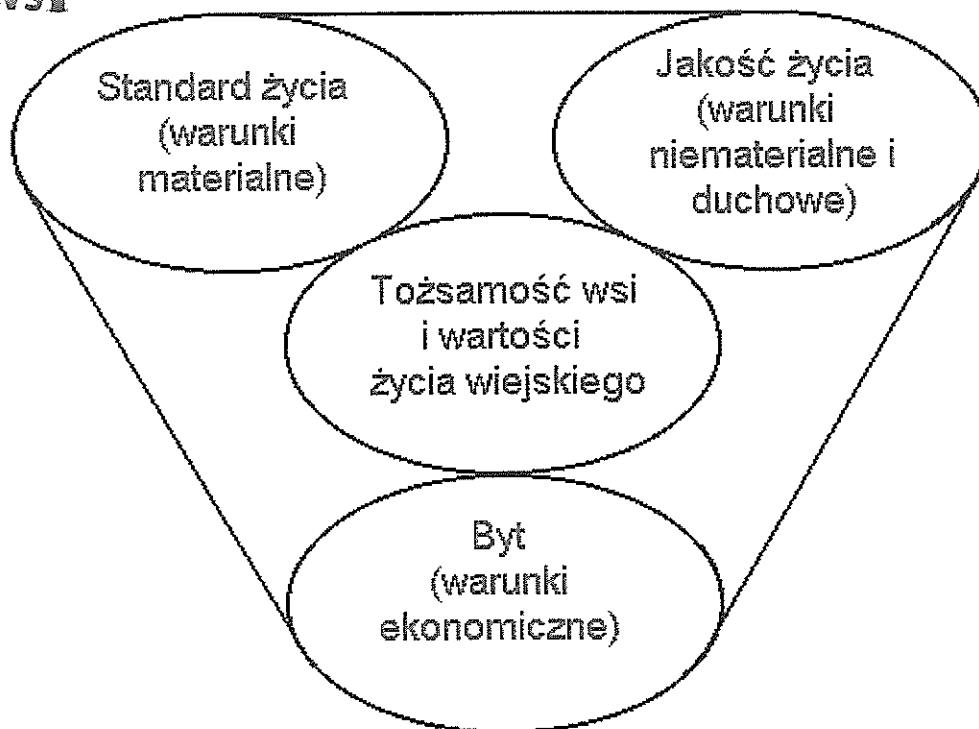
Obszar analizy SWOT: Określenie uwarunkowań, które będą wzięte pod uwagę przy realizacji konkretnych działań.

Wśród uwarunkowań powinniśmy uwzględnić:

- nasze mocne strony (ludzie, środki, tradycja i in.), na których opieramy konkretne działania,
- nasze słabe strony, które mogą utrudnić osiągnięcie sukcesu,
- korzystne uwarunkowania zewnętrzne, które możemy wykorzystać,
- zewnętrzne zagrożenia, które mogą utrudnić, a nawet uniemożliwić realizację niektórych zamierzeń.

SILNE STRONY (atuty wewnętrzne)	SŁABE STRONY (słabości wewnętrzne)
<ol style="list-style-type: none"> 1. Zagospodarowany teren gminny z przeznaczeniem na integrację mieszkańców, S 2. Położenie miejscowości w Parku Krajobrazowy w Dolinie Nadwarciańskiej, T 3. Krzyże przydrożne, T 4. Mieszkańcy chętni do wspólnej integracji, J 5. Autorytet w przypadku lidera wsi, J 6. Bogato przyrodnicze tereny, T 7. Zwarta zabudowa wsi, T 8. Minimalny napływ mieszkańców z innych miejscowości, J 9. Mieszkańcy oraz sponsorzy którzy wspierają inicjatywy sołecki, J 	<ol style="list-style-type: none"> 1. Brak chodnika wzdłuż całej wsi, S 2. Brak kanalizacji, S 3. Brak ścieżki rowerowej, S 4. Niewystarczające oświetlenie, S 5. Brak przystanku w centrum wsi, konieczność dowożenia dzieci do drogi głównej przy której znajduje się jedyny przystanek we wsi, S 6. Natężony ruch na drodze krajowej samochodów ciężarowych, S 7. Brak stowarzyszenia rejestrowego, J 8. Brak drogi asfaltowej od placu zabaw do państwa Cieśllickich, S 9. Brak oznakowania na rozwidleniach dróg (numerów posesji), S 10. Brak siłowni zewnętrznej, S 11. Brak boiska do piłki nożnej, piłki siatkowej, koszykówki, S 12. Brak piaskownicy na placu zabaw oraz dodatkowych urządzeń zabawkowych dla dzieci, S 13. Brak oświetlenia na placu zabaw, S 14. Brak oznakowania na rozwidleniu dróg do poszczególnych posesji, S 15. Brak drogi asfaltowej od placu zabaw do państwa Cieśllickich, S 16. Niewystarczająca doposażona

	infrastruktura sprzyjająca integracji mieszkańców [brak grilla elektrycznego, toalet przy terenie zielonym, brak namiotu plenerowego, brak zamku dmuchanego]. S
SZANSE (okazje zewnętrzne płynące z otoczenia)	ZAGROŻENIA (zagrożenie płynące z otoczenia)
<ol style="list-style-type: none"> 1. Wsparcie Gminy Łądek, B 2. Powstanie funduszu soleckiego, B 3. Środki z programu Wielkopolska odnowa wsi, B 4. Możliwy rozwój agroturystyki w ościennych miejscowościach, J 5. Rozwój "Mariny" w Łądzie. J 	<ol style="list-style-type: none"> 1. Niewystarczające środki na infrastrukturę i rozwój sołectwa B 2. Wzmożony ruch wpływający na bezpieczeństwo oraz uszkodzenie nawierzchni asfaltowej S 3. Pogarszający się stan środowiska wskutek natężającego się ruchu pojazdów. S



Kategorie analizy potencjału rozwojowego (4 sfery/aspekty życia):

- **Standard życia:** Infrastruktura techniczna i społeczna w przestrzeni publicznej (ilość, dostępność i stan), np.: drogi, chodniki, parkingi, oświetlenie uliczne, wodociąg, kanalizacja, sieć telefoniczna, dostęp do Internetu, świetlica, dom kultury, boisko, plac zabaw dla dzieci, przedszkole, szkoła, biblioteka, placówki usługowe, infrastruktura, wyposażenie oraz stan posesji i budynków
- **Jakość życia:** Relacje sąsiedzkie współpraca sąsiedzka, życzliwość, akceptacja postaw aktywnych, poczucie współuczestnictwa i współtworzenia, możliwość samorealizacji, oferta kulturalna, edukacyjna, wypoczynku i rekreacji oraz życia społecznego, poziom samoorganizacji społecznej, poczucie bezpieczeństwa, zagrożenia, dostępność komunikacyjna, zaopatrzenie w towary i usługi, stan środowiska, poziom wykształcenia
- **Byt:** Rozstrzygnięcia planistyczne, wsparcie postaw przedsiębiorczych, zorganizowanie przedsiębiorców producentów rolnych, usługi i produkcja, produkty, możliwości pozyskiwania dochodu przez społeczność lokalną na cele publiczne, promocja.
- **Tożsamość wsi:** Kultura, tradycje, obyczaje, gwara, kultywowanie i rozwijanie poczucia wspólnoty, wzorce wychowawcze i wieź międzypokoleniowa, uroczystości i rocznice, lokalny kult, pamięć o wybitnych mieszkańcach i wydarzeniach, lokalny, indywidualny styl osadnictwa i budownictwa, krajobraz kulturowy i przyrodniczy, charakterystyczne elementy architektury i urządzenia przestrzeni publicznej, tradycyjne uprawy i hodowle, lokalna kuchnia i potrawy, tradycyjne zawody, szczególne formy pomocy sąsiedzkiej i zaangażowania w sprawy publiczne.

Analiza potencjału rozwojowego wsi

1	0
15	2

(-) -

4	2
1	0

(+) +

Standard życia (warunki materialne)

SILNE STRONY: 1
SŁABE STRONY: 1, 2, 3, 4, 5, 6, 8, 9,
10, 11, 12, 13, 14, 15, 16
SZANSE: -
ZAGROŻENIA: 2, 3

Jakość życia (warunki niematerialne)

SILNE STRONY: 4, 5, 8, 9
SŁABE STRONY: 7
SZANSE: 4, 5,
ZAGROŻENIA: -

Tożsamość wsi i wartości życia wiejskiego

SILNE STRONY: 2, 3, 6, 7
SŁABE STRONY: -
SZANSE: -
ZAGROŻENIA: -

Byt (warunki ekonomiczne)

SILNE STRONY: -
SŁABE STRONY: -
SZANSE: 1, 2, 3
ZAGROŻENIA: 1

4	0
0	0

(+) =

0	3
0	1

(=) +

silne strony	szanse
słabe strony	zagrożenia

Z analizy potencjału rozwojowego wynika, że:

10. Stosunkowo neutralnym obszarem sołectwa jest **Tożsamość wsi, wartości życia wiejskiego**. Mieszkańcy wykazują małe poczucie przynależności i tożsamości opartej na dziedzictwie historycznym wsi. Tożsamość stanowić może „motor” napędowy przemian w Sołectwie. W związku z czym zaleca się kultywowanie poczucia przynależności i budowania wspólnoty oraz edukację młodego pokolenia, bazującą przede wszystkim na walorach historycznych i przyrodniczych wsi, kultywowanie lokalnych tradycji i zwyczajów.
11. **Standard życia czyli warunki materialne sołectwa**. Słabo wyposażona infrastruktura. Braki w infrastrukturze społecznej – mocną stroną jest posiadanie dosyć dużego terenu gminnego położonego w centrum do zagospodarowania na potrzeby wsi, słabą stroną jest brak wyposażenia w toalety, brak oświetlenia. Największym problemem w tym obszarze jest brak funduszy, a szansą na rozwój środki zewnętrzne.
12. Stosunkowo mocna jest **Jakość życia [czynniki niematerialne]**. Dużym atutem sołectwa jest aktywność większej części mieszkańców w. Zaleca się działania zmierzające do integracji wszystkich mieszkańców oraz włączanie ich w życie wsi i działanie na rzecz jej rozwoju.
13. Silnym obszarem jest też **Byt [czynniki materialne/ekonomiczne]**, mieszkańcy czują potrzebę pobudzenia działań, mających na celu poprawę warunków bytowych. Duże nastawienie mieszkańców na wykorzystanie walorów przyrodniczych i rozwój agroturystyki. Sołectwo ma szansę na rozwój i upatruje jej w środkach zewnętrznych i współpracy z lokalnymi przedsiębiorcami. Zaleca się przede wszystkim promocję miejscowości.

WIZJA WSI (hasłowa i opisowa):

Wizja oznacza obraz przyszłego stanu jednostki, będący wyobrażeniem pożądanego przyszłości, zawierająca syntetyczny opis dążeń i aspiracji społeczności”.

CECHY DOBREJ WIZJI:

- ✓ oddaje zbiorowe marzenia i oczekiwania co do przyszłości wsi (ludzie będą się z nią identyfikować),
- ✓ jest realna (osiągalna), bazuje na posiadanych ATUTACH, nie abstrahuje od BARIER,
- ✓ wzmacnia czynniki wyróżniające wieś,
- ✓ zawiera dźwignię rozwojową -> wskazuje mechanizm zdolny powodować rozwój wsi w zakładanym stopniu i skali,
- ✓ zawiera przyszłe funkcje wsi.

Wizja hasłowa:

W Policku nad Wartą.... same grube ryby!!!

Wizja opisowa:

Policko to piękna wieś położona w malowniczym Parku Krajobrazowym, w którym znajduje się obiekt sportowo-rekreacyjny i wspianiała wiata. Dzieci radośnie biegające po super wyposażonym placu zabaw oraz młodzież wytrwale ćwicząca na siłowni zewnętrznej.

Organizujemy rajdy rowerowe po powstałych ścieżkach rowerowych oraz piesze wyprawy po chodnikach. Dzieci czekają na autobus szkolny na przystanku wybudowanym w centrum wsi gdzie bezpiecznie docierają do szkoły.

budowa nowych budynków mieszkalnych dzięki czemu wzrasta ilość mieszkańców we wsi.



PROGRAM DŁUGOTERMINOWY ODNOWY WSI

Wizja wsi (hasłowa): W Policku nad Wartą ...same grube ryby!

I. Plan rozwoju

		II. Program rozwoju	
1. CELE Co trzeba osiągnąć by urzeczywistnić wizję naszej wsi?	2. Co nam pomoże osiągnąć cele? (zasoby, silne strony, szanse)	3. Co nam może przeszkodzić? (słabe strony, zagrożenia)	Projekty, przedsięwzięcia jakie wykonamy?
	<p>ZASOBY których użyjemy</p> <p>ATUTY silne strony i szanse jakie wykorzystamy</p>	<p>BARIERY Słabe strony jakie wycinujemy Zagrożenia jakich unikniemy</p>	
A. TOZSAMOŚĆ WSI I WARTOŚCI ŻYCIA WIEJSKIEGO			
1. Kultywowanie lokalnej tradycji i zwyczajów	Teren gminny do zagospodarowani a na potrzeby wsi, położenie na brzegu rzeki Warty, teren bogaty przyrodniczo	Aktywni mieszkańcy sołectwa, plac gminny jako miejsce spotkań i integracji mieszkańców	1.1 Coroczne organizowanie Święta Pieczonego Ziemniaka, 1.2. Zawody wędkarskie [z rybołówstwem], 1.3. Warsztaty z wiedzy o rybach,
2. Promocja walorów przyrodniczych, kulturowych, historycznych		Niedostateczna ilość środków finansowych, braki w infrastrukturze społecznej – potrzeba doposażenia placu spotkań w toalety i oświetlenie.	2.1. Tablica informacyjna o walorach miejscowości.

B. STANDARD ŻYCIA

<p>Poprawa standardu życia mieszkańców sołectwa</p>	<p>Zwarta zabudowa sołectwa, przedsiębiorczość mieszkańców, praca własna mieszkańców, darowizny, aktywność mieszkańców</p>	<p>Posiadanie funduszu sołectkiego, zainteresowanie mieszkańców sprawami sołectwa – mieszkańcy oraz sponsorzy, którzy wspierają inicjatywy sołectkie</p>	<p>Brak środków finansowych, niedostateczna infrastruktura techniczna i społeczna</p>	<p>1.1. Zagospodarowanie przestrzeni - terenów zielonych, 1.2. Montaż oświetlenia na placu, 1.3. Budowa chodników, 1.4. Budowa ścieżki rowerowej, 1.5. Budowa kanalizacji, 1.6. Budowa siłowni zewnętrznej, 1.7. Dopuszenie wiaty wiejskiej (stoly, krzesła, sprzęt kuchenny, itp.), 1.8. Dopuszenie placu zabaw, 1.9. Remont dróg lokalnych, 1.10. Poszerzenie drogi biegnącej przez centrum wsi Policko,</p>
---	--	--	---	--

				<p>1.11. Budowa świetlicy, 1.12. Nasadzenie zieleni, 1.13. Dopuszczenie placu w ławki, stoły, kosze na śmieci, 1.14. Budowa boiska do piłki nożnej, siatkowej, koszykówki, 1.15. Zakup grilla elektrycznego, 1.16. Zakup toalety na plac, 1.17. Zakup namiotu plenerowego, 1.18. Oznakowanie na rozwidleniu dróg do poszczególnych posesji 1.19. Budowa drogi asfaltowej od placu zabaw do państwa Cieslickich 1.20. Poprawa stanu technicznego drogi dojazdowej do rzeki, 1.21. Zakup zamku dmuchanego dla dzieci.</p>
--	--	--	--	---

C. JAKOŚĆ ŻYCIA

<p>Wzmocnienie kapitału społecznego mieszkańców</p>	<p>Tereny gminne przeznaczone na cele sołectwa, aktywność mieszkańców, sponsorzy, przedsiębiorczość mieszkańców, potencjał przyrodniczy.</p>	<p>Zainteresowanie mieszkańców sprawami sołectwa – mieszkańcy oraz sponsorzy, którzy wspierają inicjatywy solectwie, naturalne, czyste środowisko, lasy</p>	<p>Problem z pozyskaniem funduszy finansowych, braki w doposażeniu infrastruktury społecznej</p>	<p>1.1. Organizacja Festynu rodzinnego (wiejskiego), 1.2. Organizacja świąt powszechnych - Dzień Kobiet, Dzień Dziecka, 1.3. Zakup aparatu fotograficznego służącego do upamiętniania uroczystości wiejskich oraz obiektów przyrody 1.4. Organizacja spływów kajakowych, 1.5. Organizacja Rajdów rowerowych, pieszych.</p>
<p>D. BYT</p>				
<p>Poprawa warunków bytowych mieszkańców sołectwa</p>	<p>Atrakcyjne położenie miejscowości, sponsorzy, przedsiębiorczość mieszkańców, potencjał przyrodniczy.</p>	<p>Zainteresowanie mieszkańców sprawami sołectwa</p>	<p>Problem z pozyskaniem funduszy</p>	<p>1.1. Dofinansowanie projektów i zadań realizowanych w sołectwie, 1.2. Montaż witaczy miejscowości, 1.3. Promocja sołectwa, 1.4. Wspieranie nowych przedsiębiorców oraz rolników, 1.5. Szkolenia dla gospodarstw agroturystycznych.</p>

Kluczowy problem	Odpowiedź	Propozycja projektu	Czy nas stać na realizację? (tak/nie)		Punktacja	Hierarchia
			Organizacyjnie	Finansowo		
Co nas najbardziej zintegruje?	Wspólne spędzanie czasu	<ol style="list-style-type: none"> 1. Święto Pieczonego Ziemniaka 2. Dzień Kobiet 3. Festyn Rodzinny 	Tak Tak Tak	Nie Nie Nie	3x1=3	V
Na czy nam najbardziej zależy?	Wyposażeniu infrastruktury społecznej	<ol style="list-style-type: none"> 1. Wyposażenie placu zabaw 2. Wyposażenie wiaty 3. Siłownia zewnętrzna 	Tak Tak Tak	Nie Nie Nie	3x3=9	III
Co nam najbardziej przeszkadza?	Brak poczucia bezpieczeństwa	<ol style="list-style-type: none"> 1. Budowa przystanku szkolnego w centrum wsi 2. Utwardzenie dróg lokalnych 	Tak Tak Tak	Nie Nie Nie	3x5=15	I
Co najbardziej zmieni nasze życie?	Poprawa bezpieczeństwa	<ol style="list-style-type: none"> 1. Budowa przystanku szkolnego w centrum wsi 2. Utwardzenie dróg lokalnych 	Tak Tak	Nie Nie	3x4=12	II
Co nam przyjdzie najłatwiej?	Organizacja czasu wolnego	Zakup dmuchanego placu zabaw	Tak	Nie	3x2=6	IV
Na realizację jakiego projektu planujemy pozyskać środki zewnętrzne? Z jakich źródeł?		<p style="text-align: center;">Zadanie: Zakup zamku dmuchanego</p> <p style="text-align: center;">Źródło: Środki planujemy pozyskać z Programu Wielkopolska Odnowa Wsi</p>				

Podpisy przedstawicieli Grupy Odnowy Wsi:
uczestniczących w przygotowaniu dokumentu:

Natalia Wiechcińska

Natalia Wiechcińska

Agnieszka Biernad

Biernad Agnieszka

Krzysztof Michalak

Michalak Krzysztof

Podpis/podpisy moderatora/ów odnowy wsi:

Anita Kubicka

Anita Kubicka

Iwona Suszka

Iwona Suszka

Załączniki:

1. Listy obecności na warsztatach sołeckich
2. Oświadczenia w sprawie zgody na wykorzystanie wizerunku uczestników warsztatów
3. Dokumentacja zdjęciowa z przeprowadzonej wizji terenowej oraz warsztatów sołeckich (płyta CD lub inny równoważny nośnik elektroniczny).

Lista obecności
uczestników warsztatów sołeckich

Oświadczam, że zapoznałem/am się z zasadami przetwarzania danych osobowych, które zostały przedstawione poniżej.

Lp.	NAZWISKO	IMIĘ	SOŁECTWO/Miejscowość	Zgoda	PODPIS
1	Michałowski	Wentolina	Policko	Wyrażam zgodę na przetwarzanie moich danych osobowych w celu opracowania sołeckiej strategii rozwoju.	Michałowski Wentolina
2	Michałowski	Roguszyński	Policko	Wyrażam zgodę na przetwarzanie moich danych osobowych w celu opracowania sołeckiej strategii rozwoju.	Michałowski Roguszyński
3	Biernad	Agnieszka	Policko	Wyrażam zgodę na przetwarzanie moich danych osobowych w celu opracowania sołeckiej strategii rozwoju.	Biernad Agnieszka
4				Wyrażam zgodę na przetwarzanie moich danych osobowych w celu opracowania sołeckiej strategii rozwoju.	
5				Wyrażam zgodę na przetwarzanie moich danych osobowych w celu opracowania sołeckiej strategii rozwoju.	

W związku z przetwarzaniem Pani/Pana danych osobowych informujemy, że:

1. Administratorem danych osobowych jest Marszałek Województwa z siedzibą Urzędu Marszałkowskiego Województwa Wielkopolskiego w Poznaniu przy al. Niepodległości 34, 61-714 Poznań.
2. Pani/Pana dane osobowe są przetwarzane w celach:
 - 1) opracowania sołeckiej strategii rozwoju, w ramach samorządowego programu „Wielkopolska Odnowa Wsi 2013-2020”;
 - 2) archiwizacji.
3. Pani/Pana dane osobowe przetwarzamy w związku z Pani/Pana zgodą oraz w związku z wykonaniem obowiązku prawnego ciążącym na administratorze.
4. W sprawach związanych z przetwarzaniem danych osobowych prosimy o kontakt z Inspektorem ochrony danych osobowych. Departament Organizacyjny i Kadr, Urząd Marszałkowski Województwa Wielkopolskiego w Poznaniu, al. Niepodległości 34, 61-714 Poznań, e-mail: inspektor.ochrony@umwv.pl.
5. Pani/Pana dane osobowe będą przetwarzane bezterminowo zgodnie z Instrukcją Kancelaryjną.
6. Podanie danych osobowych jest warunkiem umownym, a ich niepodanie skutkuje brakiem możliwości udziału Pani/Pana przy opracowaniu sołeckiej strategii rozwoju.
7. Przysługuje Pani/Panu prawo cofnięcia zgody na przetwarzanie danych oraz prawo do usunięcia danych osobowych.
8. Przysługuje Pani/Panu prawo do dostępu do danych osobowych, ich sprostowania lub ograniczenia przetwarzania.
9. Przysługuje Pani/Panu prawo wniesienia skargi do organu nadzorczego.
10. Pani/Pana dane osobowe nie są przetwarzane w sposób zautomatyzowany w celu podjęcia jakiegokolwiek decyzji.

MIEJSCE:Jaworzyna.....

DATA:22.04.2022.....

Sporządził:
(podpisy moderatorów odnowy wsi)

.....Jaworzyna.....Suzanna.....Cibu.....Kukułki.....

Lista obecności
uczestników warsztatów sołeckich

Oświadczam, że zapoznałem/am się z zasadami przetwarzania danych osobowych, które zostały przedstawione poniżej.

Lp.	NAZWISKO	IMIĘ	SOŁECTWO/Miejscowość	Zgoda	PODPIS
1	Wlecbenisha	Mateo.	Policko	Wyrażam zgodę na przetwarzanie moich danych osobowych w celu opracowania sołeckiej strategii rozwoju.	Wlecbenisha Mateo.
2	Biernad	Agnieszka	Policko	Wyrażam zgodę na przetwarzanie moich danych osobowych w celu opracowania sołeckiej strategii rozwoju.	Biernad Agnieszka
3	Michałak	Krzysztof.	Policko	Wyrażam zgodę na przetwarzanie moich danych osobowych w celu opracowania sołeckiej strategii rozwoju.	Michałak Krzysztof
4				Wyrażam zgodę na przetwarzanie moich danych osobowych w celu opracowania sołeckiej strategii rozwoju.	
5				Wyrażam zgodę na przetwarzanie moich danych osobowych w celu opracowania sołeckiej strategii rozwoju.	



**Oświadczenie
ws. zgody na wykorzystanie wizerunku**

Ja niżej podpisany (*imię i nazwisko*)

.....*Agnieszka Biernad*.....

wyrażam zgodę na wykorzystanie mojego wizerunku na wszelkich polach eksploatacji przez administratora danych osobowych, którym jest Marszałek Województwa z siedzibą Urzędu Marszałkowskiego Województwa Wielkopolskiego w Poznaniu przy al. Niepodległości 34, 61-714 Poznań, w związku z realizacją samorządowego programu „Wielkopolska Odnowa Wsi 2013 – 2020”.

Biernad Agnieszka
.....
(podpis)



Oświadczenie ws. zgody na wykorzystanie wizerunku

Ja niżej podpisany (*imię i nazwisko*)

.....*Przemysław Mielczarek*.....

wyrażam zgodę na wykorzystanie mojego wizerunku na wszelkich polach eksploatacji przez administratora danych osobowych, którym jest Marszałek Województwa z siedzibą Urzędu Marszałkowskiego Województwa Wielkopolskiego w Poznaniu przy al. Niepodległości 34, 61-714 Poznań, w związku z realizacją samorządowego programu „Wielkopolska Odnowa Wsi 2013 – 2020”.

.....*Przemysław Mielczarek*.....
(podpis)



**Oświadczenie
ws. zgody na wykorzystanie wizerunku**

Ja niżej podpisany (*imię i nazwisko*)

.....*Natalia...Niechcińska*.....

wyrażam zgodę na wykorzystanie mojego wizerunku na wszelkich polach eksploatacji przez administratora danych osobowych, którym jest Marszałek Województwa z siedzibą Urzędu Marszałkowskiego Województwa Wielkopolskiego w Poznaniu przy al. Niepodległości 34, 61-714 Poznań, w związku z realizacją samorządowego programu „Wielkopolska Odnowa Wsi 2013 – 2020”.

.....*Niechcińska...Natalia*.....
(*podpis*)