

**Uchwała Nr LVII/337/18**  
**Rady Gminy Łądek**  
**z dnia 17.05.2018 r.**

**w sprawie zaliczenia dróg do kategorii dróg gminnych**  
**oraz ustalenia ich przebiegu**

Na podstawie art. 18 ust. 2 pkt. 15 ustawy z dnia 8 marca 1990 r. o samorządzie gminnym (Dz. U. z 2017 r. poz. 1875 z późn. zm.) oraz art. 7 ustawy z dnia 21 marca 1985r. o drogach publicznych (Dz. U. z 2017 r. poz. 2222 z późn. zm.) po zasięgnięciu opinii Zarządu Powiatu Słupskiego, Rada Gminy Łądek uchwala, co następuje:

§ 1. Zalicza się do kategorii dróg gminnych drogi położone na terenie Gminy Łądek zgodnie z załącznikiem nr 1 do niniejszej uchwały.

§ 2. Ustala się przebieg dróg gminnych w sposób wymieniony w załączniku nr 2 do niniejszej uchwały.

§ 3. Wykonanie uchwały powierza się Wójtowi Gminy Łądek.

§ 4. Uchwała wchodzi w życie po upływie 14 dni od daty ogłoszenia w Dzienniku Urzędowym Województwa Wielkopolskiego.

PRZEWODNICZĄCY  
RADY GMINY ŁĄDEK

  
Waldemar Błaszczak

**UZASADNIENIE**  
**do Uchwały nr LVII/337/18**

**Rady Gminy Łądek**

**z dnia 17.05.2018 r.**

**w sprawie zaliczenia dróg do kategorii dróg gminnych  
oraz ustalenia ich przebiegu**

Zgodnie z art. 7 ustawy z dnia 21 marca 1985 r. o drogach publicznych (Dz. U. z 2017 r., poz. 2222 ze zm.) do dróg gminnych zalicza się drogi o znaczeniu lokalnym, niezaliczone do innych kategorii, stanowiące uzupełnienie sieci dróg służących miejscowym potrzebom, z wyłączeniem dróg wewnętrznych.

Zaliczenie drogi do kategorii dróg gminnych oraz ustalenie ich przebiegu następuje w drodze uchwały Rady Gminy, po zasięgnięciu opinii właściwego zarządu powiatu.

Zarząd Powiatu Słupeckiego w terminie 21 dni od daty otrzymania projektu uchwały do zaopiniowania nie wniósł uwag. Zgodnie z art 7a ust. 2 cyt ustawy niezłożenie opinii w przewidzianym terminie uznaje się za akceptację propozycji.

Zaliczenie do kategorii dróg gminnych stanowi podstawę do nadania numeracji danej drodze a co za tym idzie przyczyni się do prawidłowego prowadzenia ewidencji dróg zgodnie z Rozporządzeniem Ministra Infrastruktury z dnia 16 lutego 2005 r. (Dz. U. z 2005r, nr 67, poz. 582) w sprawie sposobu numeracji i ewidencji dróg publicznych, obiektów mostowych, tuneli, przepustów i promów oraz rejestru numerów nadanych drogom, obiektom mostowym i tunelom.

Wobec powyższego podjęcie uchwały uznać należy za uzasadnione.

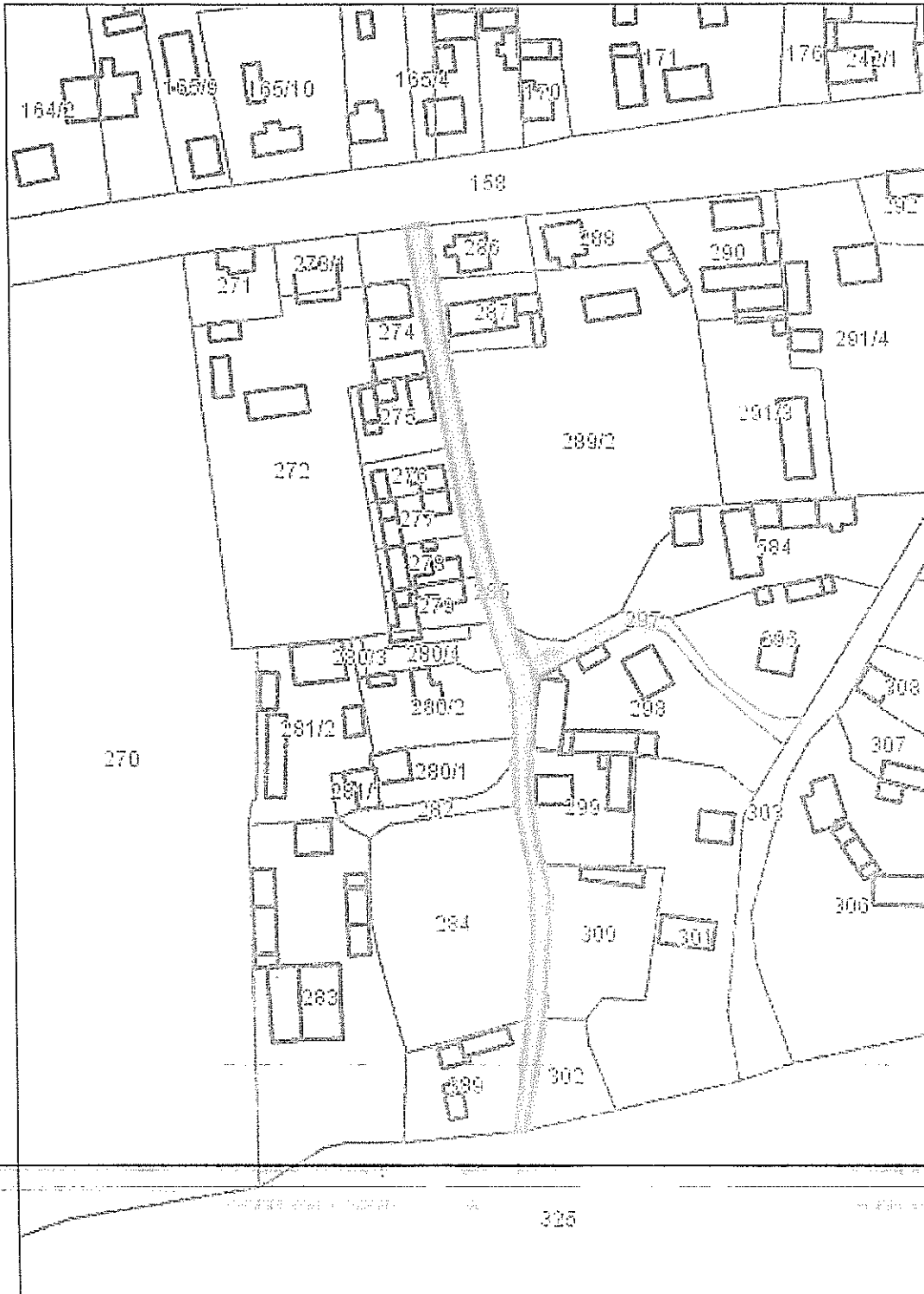
  
**WOJT**  
*Artur Mietkiewicz*

Załącznik nr 1 do Uchwały Nr **LVII/337/18**  
Rady Gminy Łądek  
z dnia 17.05.2018 r.

Lp.	Nazwa drogi miejscowość	Przebieg drogi	Nr działki	Długość
1.	ul. Parkowa w Ciężeniu	od skrzyżowania z drogą wojewódzką nr W466 w kierunku południowym do działki nr 325 (rzeka Warta) oraz w kierunku wschodnim działka nr 297 do ul. Rzecznej	285, 297,	335 m
2.	ul. Wąska w Ciężeniu	od skrzyżowania z drogą wojewódzką nr W467 w kierunku północnym do skrzyżowania z działką nr 92	43,180	370 m
2.	Łądek	od skrzyżowania z drogą na działce 84/6 w kierunku północno-zachodnim do działki nr 233	247	46 m
3.	Łądek	od skrzyżowania z drogą na działce 84/6 w kierunku południowo-zachodnim do działki nr 318 (rzeka Warta)	312	125 m
4.	Łądek	od skrzyżowania z drogą na działce 84/6 w kierunku zachodnim do działki nr 190/3	275/2, 206/1, 207/1, 208/1, 209/1, 210/1	340 m
5.	Łądek	od skrzyżowania z drogą wojewódzką nr W467 w kierunku południowym do działki nr 980	84/6	196

Załącznik nr 2 do Uchwały Nr ..... **LVII/337/18**  
Rady Gminy Ładek  
z dnia ..... **17.05.2018 r.**

Pkt. 1. ul. Parkowa w Ciężeniu



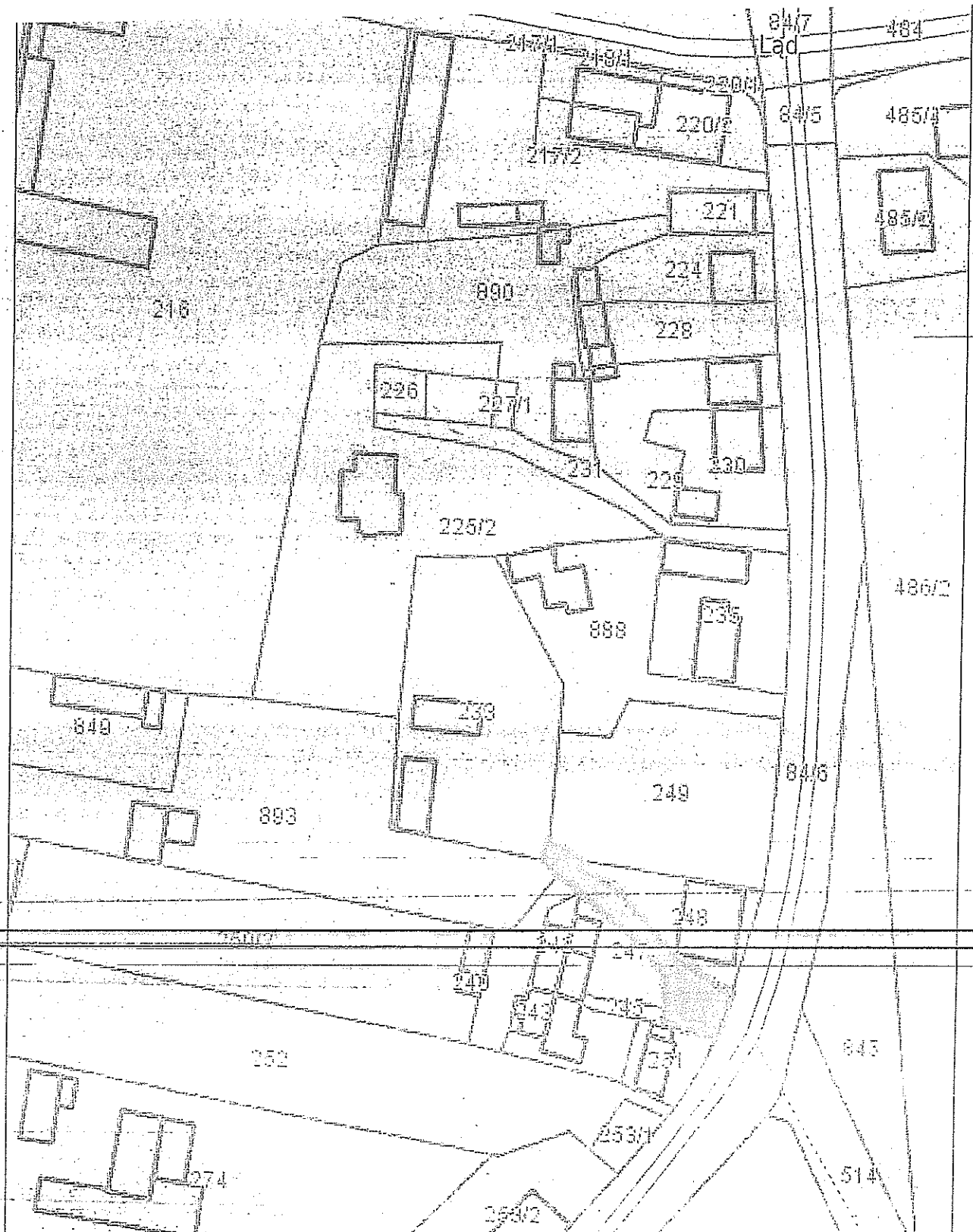
Załącznik nr 2 do Uchwały Nr LVII/337/18  
Rady Gminy Łądek  
z dnia 17.05.2018 r.

Pkt. 2. ul. Wąska w Ciężeniu



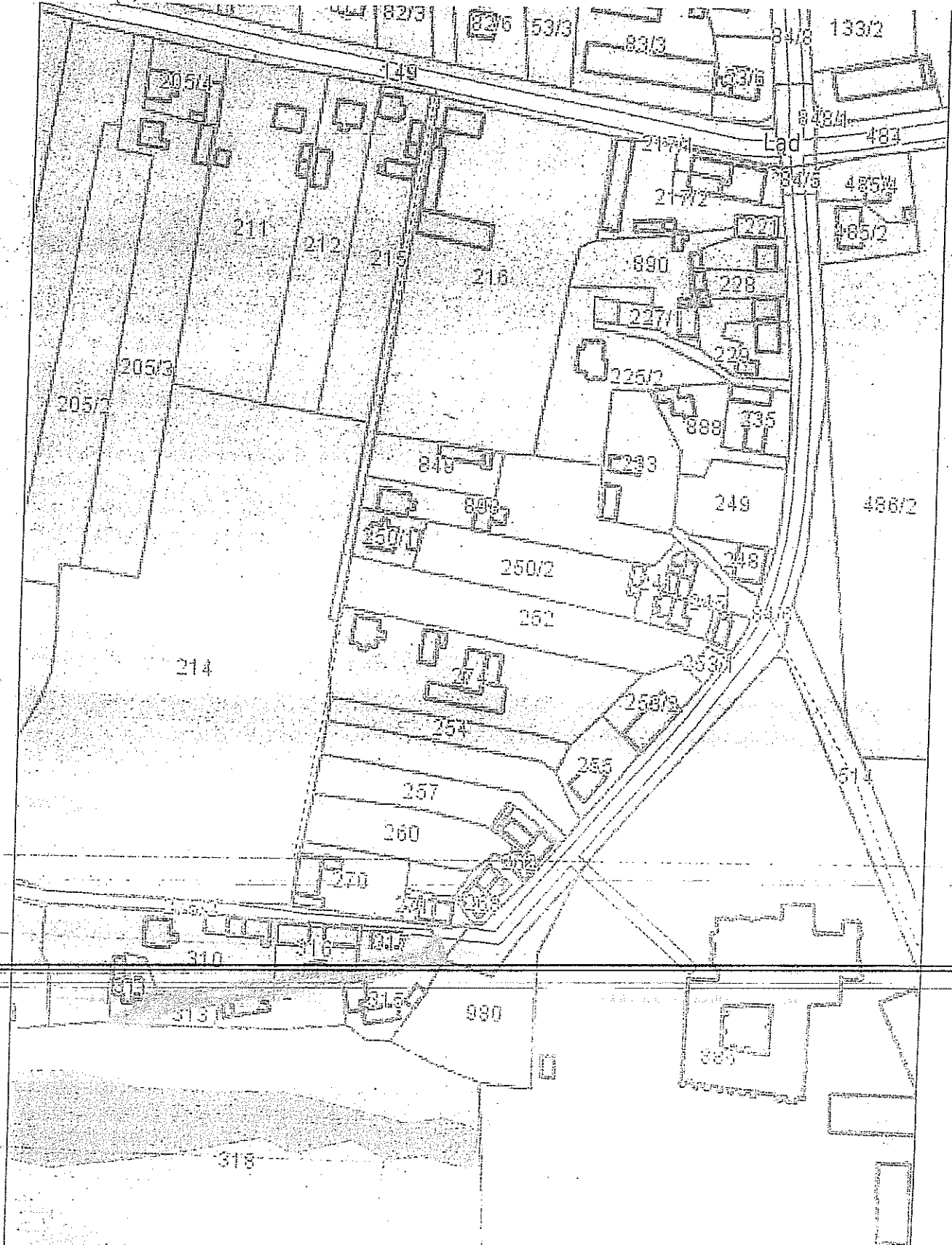
Załącznik nr 2 do Uchwały Nr LVII/337/18  
Rady Gminy Łądek  
z dnia 17.05.2018 r.

Pkt. 3. Łądek, działka 247



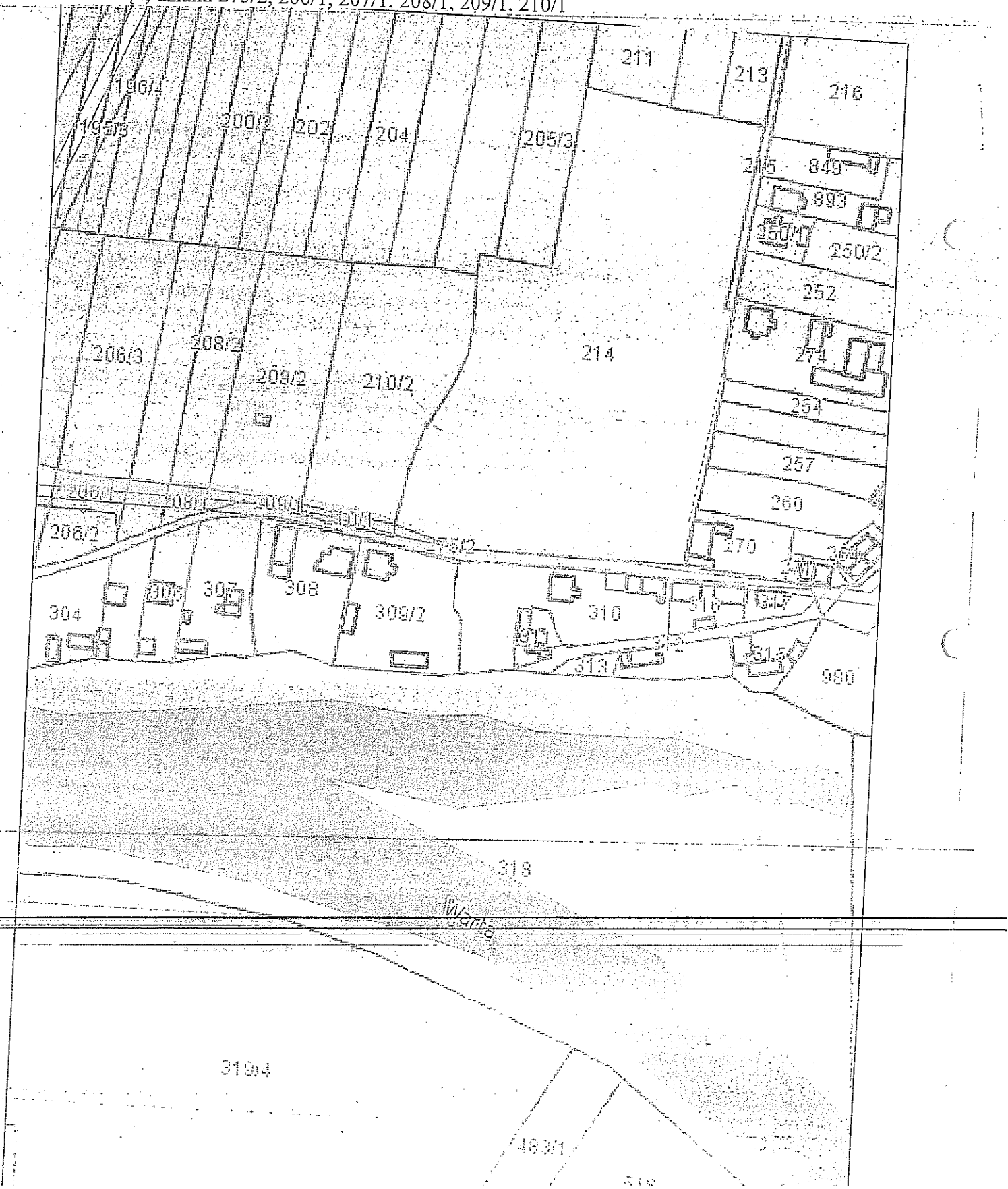
Załącznik nr 2 do Uchwały Nr LVII/337/18  
Rady Gminy Łądek  
z dnia 17.05.2018 r.

Pkt. 4. Łąd, działka 312



Załącznik nr 2 do Uchwały Nr LVII/337/18  
Rady Gminy Łądek  
z dnia 17.05.2018 r.

Pkt. 5. Łąd, działki 275/2, 206/1, 207/1, 208/1, 209/1, 210/1





Załącznik nr 2 do Uchwały Nr LVII/337/18  
Rady Gminy Łądek  
z dnia 17.05.2018 r.

Pkt. 6. Łąd, działka 84/6

