




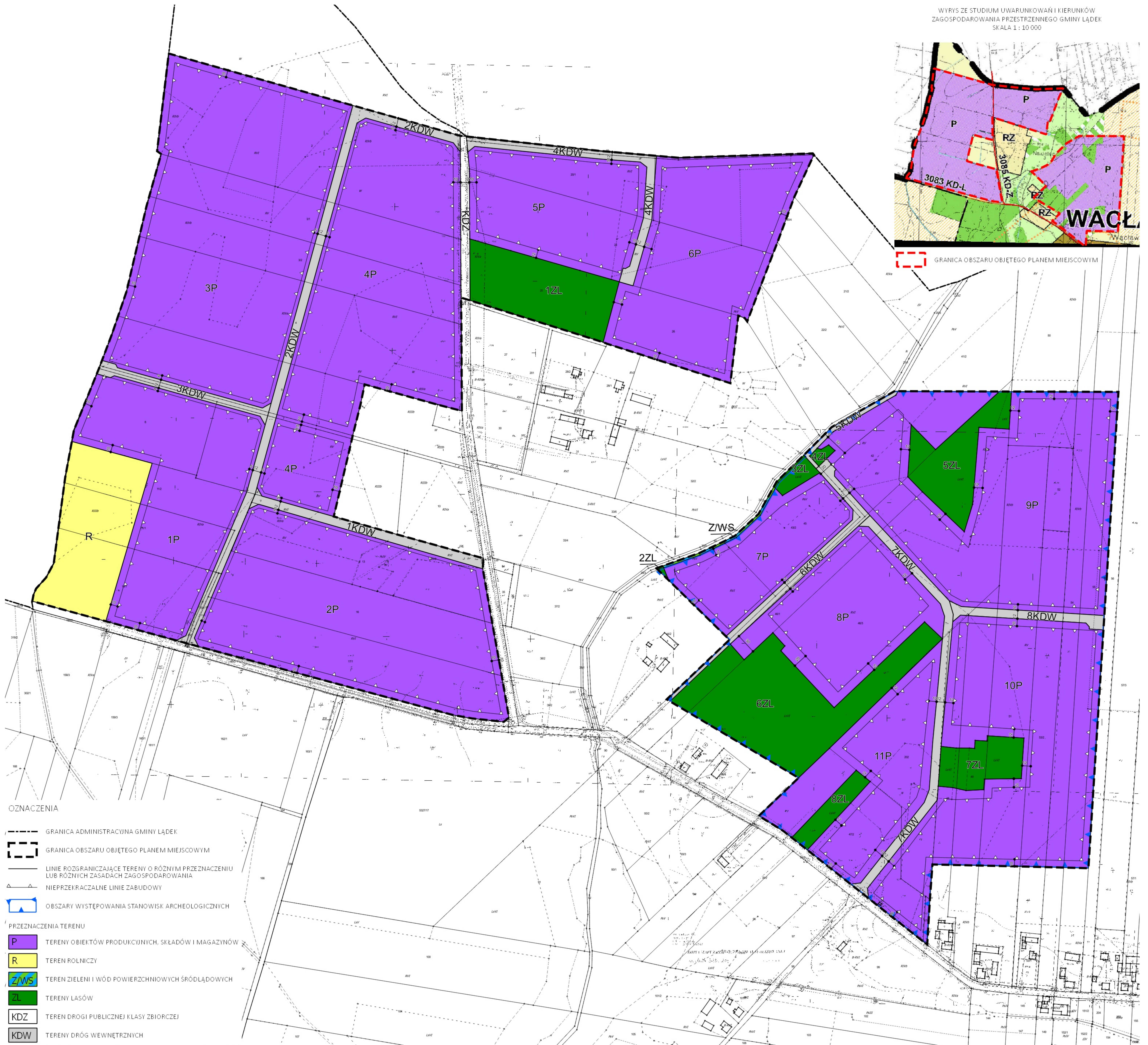
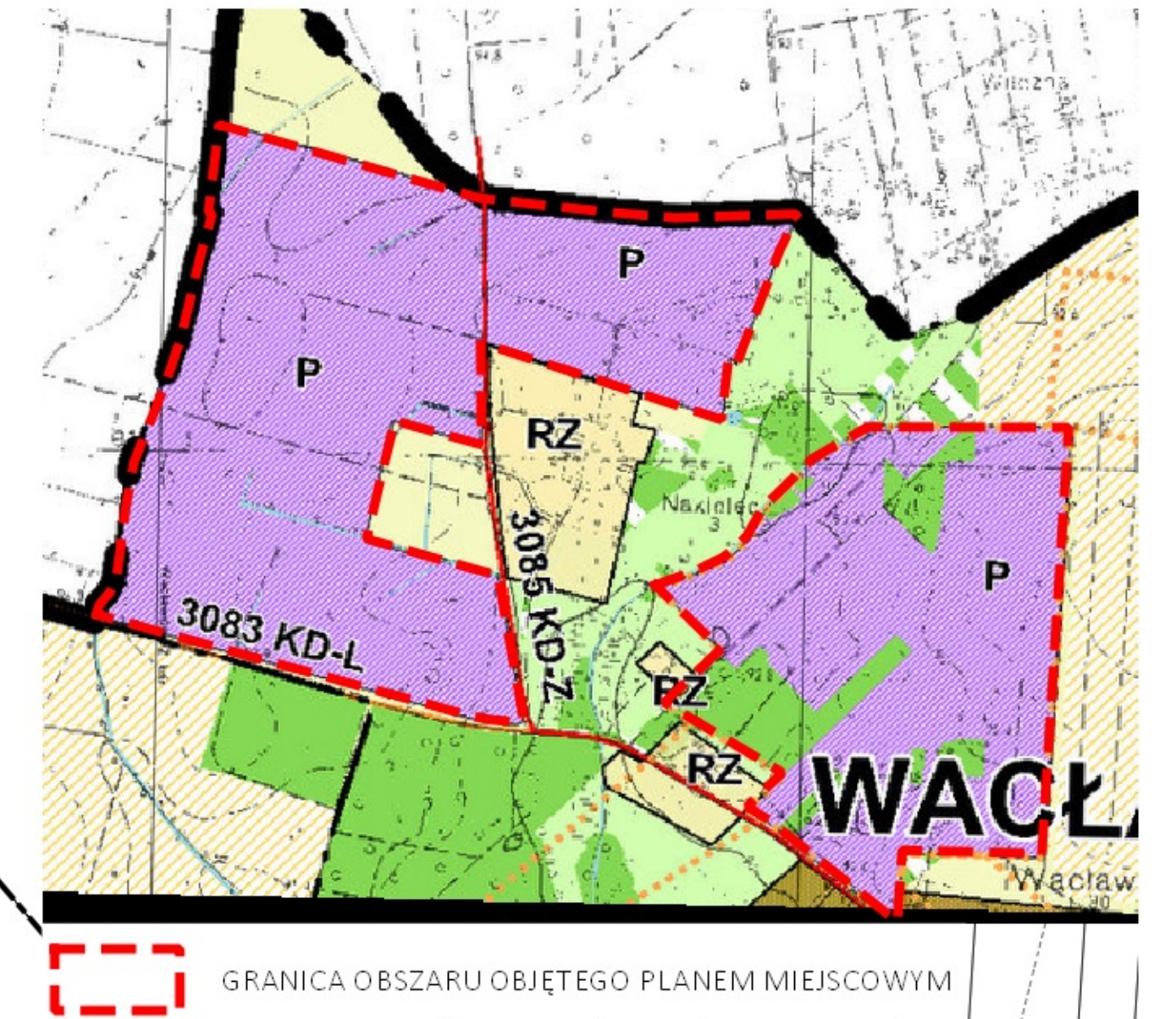
MIJSCOWY PLAN ZAGOSPODAROWANIA PRZESTRZENNEGO GMINY ŁĄDEK
DLA WYBRANEGO OBSZARU W MIEJSCOWOŚCI WĄCLAWÓW

Załącznik Nr 1 do Uchwały
Nr XXVII/152/16
Rady Gminy Łądek
z dnia 14 lipca 2016 r.

SKALA 1 : 2000



WYRYS ZE STUDIUM UWARUNKOWAŃ I KIERUNKÓW
ZAGOSPODAROWANIA PRZESTRZENNEGO GMINY ŁĄDEK
SKALA 1 : 10 000



OZNACZENIA

- GRANICA ADMINISTRACYJNA GMINY ŁĄDEK
- GRANICA OBSZARU OBJĘTEGO PLANEM MIEJSCOWYM
- LINIE ROZGRANICZAJĄCE TERENY O RÓŻNYM PRZEZNACZENIU
LUB RÓŻNYCH ZASADACH ZAGOSPODAROWANIA
- NIEPRZEKRACZALNE LINIE ZABUDOWY
- OBSZARY WYSTĘPOWANIA STANOWISK ARCHEOLOGICZNYCH
- PRZEZNACZENIA TERENU**
- P** TERENY OBIEKTÓW PRODUKCYJNYCH, SKŁADÓW I MAGAZYNÓW
- R** TEREN ROLNICZY
- ZWS** TEREN ZIELENI I WÓD POWIERZCHNIOWYCH ŚRÓDLĄDOWYCH
- ZL** TERENY LASÓW
- KDZ** TEREN DRÓG PUBLICZNEJ KLASY ZBIORCZEJ
- KDW** TERENY DRÓG WEWNĘTRZNYCH