

Załącznik do uchwały Nr X/40/11 Rady Gminy Lądek z dnia
27.05.2011 r. w sprawie zatwierdzenia Planu Odnowy
Miejscowości Ląd na lata 2012-2020

PLAN ODNOWY MIEJSCOWOŚCI LĄD 2012 - 2020

Ląd 2011

SPIS TREŚCI

WSTĘP.....	3
I. ANALIZA ZASOBÓW WSI.....	4
1. Podstawowe informacje o miejscowości.....	4
2. Opis sołectwa.....	5
3. Dziedzictwo historyczne i religijne.....	6
3.1. Grodzisko wczesnośredniowieczne.....	9
3.2. Kościół i klasztor pocysterski	10
4. Działalność kulturalna i sportowa.....	13
5. Zasoby sołectwa.....	14
II. PLAN ROZWOJU MIEJSCOWOŚCI.....	18
1. Jacy jesteśmy i jacy chcemy być?.....	18
2. Kluczowe obszary rozwoju (odnowy) wsi.....	22
3. Analiza SWOT.....	24
4. Wizja odnowy wsi.....	26
5. Arkusz planowania.....	29
6. Podsumowanie.....	34

WSTĘP

Celem opracowania Planu Odnowy Miejscowości Ląd jest sformułowanie strategii rozwoju wsi Ląd, a przedmiotem jest:

- ✓ analiza zasobów sołectwa,
- ✓ analiza korzystnych i niekorzystnych cech wewnętrznych sołectwa, oraz potencjalnych szans i zagrożeń występujących w otoczeniu, które mogą mieć wpływ na przyszłość sołectwa i mieszkańców,
- ✓ wizja rozwoju wsi,
- ✓ priorytety rozwojowe, cele i projekty.

Sołectwo musi dysponować Planem Odnowy Miejscowości w celu wykorzystania w pełni istniejącego potencjału i szans rozwojowych, w tym dostępu do środków pomocowych i funduszy centralnych.

Niniejszy „Plan Odnowy Miejscowości Ląd” został opracowany we współpracy z Sołtysem oraz osobami, które tworzą Lokalną Grupę Odnowy Wsi.

Główne zadania Rady Sołectkiej i Lokalnej Grupy Odnowy Wsi

- organizacja imprez okolicznościowych
- organizacja spotkań mających na celu rozwiązywanie problemów społecznych mieszkańców związanych z warunkami ich życia i pracy
- integracja społeczności lokalnej
- wzbogacenie życia kulturalnego na wsi
- podniesienie atrakcyjności wsi
- kultywowanie tradycji

I. ANALIZA ZASOBÓW WSI

Zasoby – to wszelkie elementy materialne i niematerialne wsi i otaczającego ją obszaru, które mogą być wykorzystane obecnie bądź w przyszłości w budowaniu bądź realizacji publicznych bądź prywatnych przedsięwzięć odnowy wsi.

Analizę zasobów sołectwa przeprowadzono na podstawie danych statystycznych oraz informacji uzyskanych z Urzędu Gminy i Starostwa Powiatowego, a także przy pomocy arkuszy analitycznych.

Zasoby – to wszelkie elementy materialne i niematerialne wsi i otaczającego ją obszaru, które mogą być wykorzystane obecnie bądź w przyszłości w budowaniu bądź realizacji publicznych bądź prywatnych przedsięwzięć odnowy wsi.

W analizie zasobów brano pod uwagę następujące rodzaje zasobów:

- ✓ środowisko przyrodnicze,
- ✓ środowisko kulturowe,
- ✓ dziedzictwo religijne i historyczne,
- ✓ obiekty i tereny,
- ✓ gospodarka, rolnictwo,
- ✓ sąsiedzi i przyjezdni,
- ✓ instytucje, ludzie, organizacje społeczne.

1. Podstawowe informacje o miejscowości

Wieś Łąd położona jest 9 kilometrów na południe od Słupcy.

Wieś zamieszkuje obecnie 549 osób.

Przez miejscowość przebiega droga powiatowa Słupca – Zagórów 16101 i droga wojewódzka nr 467.

Do funkcji egzogenicznych (zewnętrznych) miejscowości zalicza się:

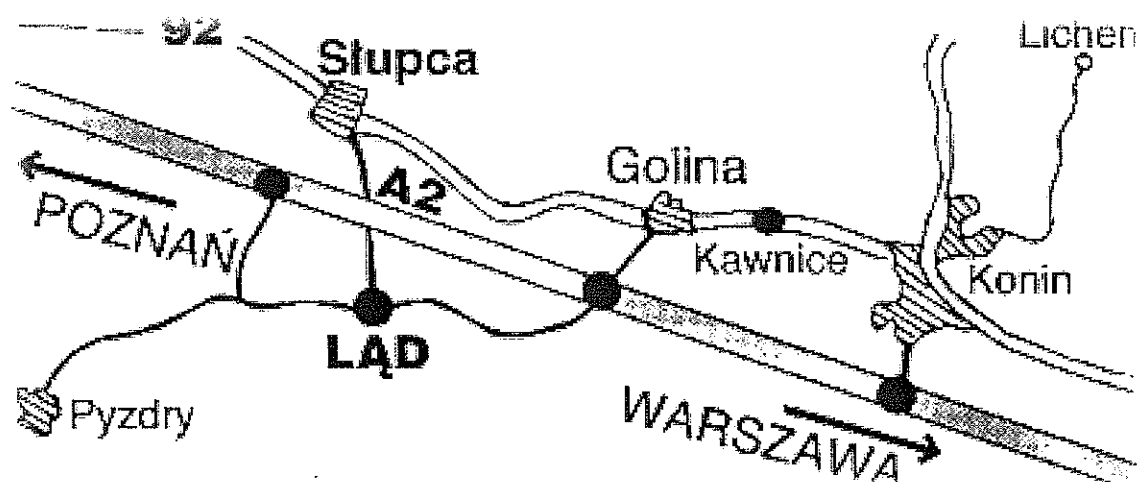
- produkcję rolną,
- obsługę rynku pracy (gł. Łądek).

Do funkcji endogenicznych (wewnętrznych) zalicza się:

- zatrudnienie w zakładach miejscowych zaspokajających lokalne potrzeby,
- mieszkalnictwo,
- usługi socjalno-bytowe świadczone dla mieszkańców.

2. Opis sołectwa

Łądk to miejscowość znajdująca się w zachodniej części gminy Łądek (rys. 1) Miejscowość ma charakter rolniczy oraz turystyczny ze względu na cenny zabytek- klasztor pocysterski.



Rys. 1. Położenie Łądk

Władze lokalne kładą nacisk na tworzenie nowej i modernizację starej infrastruktury miejscowości. Łądk nie posiada zaplecza kulturalnego. W miejscowości nie funkcjonuje szkoła ani przedszkole - dzieci dowożone są do szkoły w Łądku.

Na terenie Łądk zbiórka śmieci odbywa się za pomocą kubłów, które są w posiadaniu indywidualnych gospodarstw domowych, a także za pomocą rozmieszczonych w kilku miejscach kontenerów. Od 1996 roku wieś posiada oczyszcznię ścieków mechaniczno-biologicznego typu PS-100 i sieć kanalizacyjną o długości 1524 m. Korzysta z niej 27 % mieszkańców wsi. Część wsi nie posiada chodników, co znacznie utrudnia ruch samochodowy, a także stanowi zagrożenie dla pieszych. Zdjęcie poniżej przedstawia część wsi wymagającą inwestycji- położenie chodnika.



fol. Widok na główną ulicę w Łądk (fol. Michał Brzostowicz)

W Łądzie i okolicach znajduje się wiele cennych zabytków. Są to:

- Zespół klasztorny (pocysterski), ob. o.Salezjanów (kościół par. p. w. NMP i św. Mikołaja XII-XIII i XVII-XVIII w.; klasztor XIV, XVII, I poł. XVIII w.; brama do zabudowań XII-XIII w.; cmentarz przykościelny – figura św. Jana Nepomucena XVIII w. oraz obelisk z płaskorzeźbami świętych XVIII w., park XIX w.)
- Zespół dworski (dwór murowany z XIX wieku, park o powierzchni 3,80 ha z XIX w).
- Cmentarz parafialny rzymskokatolicki ok. 1860 r.
- Osady wielokulturowe objęte strefą „OW”
- Osady wielokulturowe, nazwa lokalna Socznia, objęte strefą „OW”
- Transporter do przeprowadzania wody z Warty do gorzelni w Łądzie XIX-XX w.

W Łądzie znajduje się ponadto zespół dworski (dwór i park z XIX w). W parku dworskim znajduje się wiele cennym pomników przyrody (tabela nr 1).

Tabela 1 Wykaz pomników przyrody w Łądzie

Nr ewid.	Utworzony	Rodzaj	Rodzaj obiektu	Położenie	Opis
1051/00	12-09-2000	Poj. drzewo	Sosna czarna	park dworski	obwód pierśnicy: 250 cm; wys: ok 25 m
1052/00	12-09-2000	Poj. Drzewo	Orzech czarny	park dworski	obwód pierśnicy: 331 cm; wys: ok 25 m
1053/00	12-09-2000	Poj. Drzewo	Jesion wyniosły	park dworski	obwód pierśnicy: 280 cm; wys: ok 25 m
1054/00	12-09-2000	Poj. Drzewo	Dąb szypułkowy	park dworski	obwód pierśnicy: 390 cm; wys: ok 25 m
1055/00	12-09-2000	Poj. Drzewo	Klon polny	park dworski	obwód pierśnicy: 240 cm; wys: ok 25 m
1056/00	12-09-2000	Grupa drzew	Klon polny - 2 drzewa	park dworski	obwód pierśnicy: 220 i 150 cm; wys: ok 20 m
1057/00	12-09-2000	Poj. Drzewo	Jesion wyniosły	park dworski	obwód pierśnicy: 350 cm; wys: ok 25 m
1058/00	12-09-2000	Poj. Drzewo	Dąb szypułkowy	park dworski	obwód pierśnicy: 307 cm; wys: ok 25 m

Na podstawie „Program Ochrony Środowiska dla powiatu słupeckiego” Poznań listopad 2003

3. Dziedzictwo historyczne i religijne

Łąd położony jest na obszarze o bogatych tradycjach osadniczych, sięgających metryką epoki kamienia. W starożytności teren ten zamieszkiwały społeczności wielu kultur mezolitycznych i neolitycznych, a także ludność kultury łużyckiej, pomorskiej i przeworskiej.

We wczesnym średniowieczu, prawdopodobnie w IX/X wieku, na kępie zwanej

obecnie „Rydlową Górą”, powstał gród, związany z niewielkim ugrupowaniem plemiennym Słowian, działającym nad Wartą, w bliskim rejonie ujścia Proсны. Około 940 roku włączony został do formującego się wówczas państwa piastowskiego, stając się z czasem - obok Gniezna, Poznania i Giecz - jednym z jego najważniejszych ośrodków.

Niewielki gród plemienny został rozbudowany do potężnej twierdzy. Głównym elementem jej fortyfikacji był wał, wzniesiony w konstrukcji rusztowej, o szerokości około 25 m, wzmocniony od zewnątrz odsadzką i otoczony fosą. Z zabudową wnętrza archeolodzy wiążą pozostałości budynków naziemnych oraz jam, o różnorodnej funkcji. Zaplecze warowni tworzyła osada przyrodowa oraz osiedle, funkcjonujące na kępie zwanej „Suchą Górką”, położonej w odległości około 800 m na północ od grodziska.

Świadectwem ówczesnej świetności tego ośrodka są dwa skarby, z których jeden został odkryty w Łądzie, drugi zaś w pobliskim Łądku. W 1038 roku gród został zdobyty i spalony przez księcia czeskiego Brzetysława. Odbudowana po raz kolejny twierdza zyskała nowe umocnienia obronne, o szerokości około 30 m, wzniesione w konstrukcji rusztowej i licowane kamiennym płaszczem. Statykę wału poprawiała od zewnątrz rozbudowana, parustopniowa odsadzka, wzmocniona skrzyniami, hakami i brukami kamiennymi. W tym czasie gród rozrósł się do wielkości 2 ha. Z tą fazą jego istnienia naukowcy wiążą obecność dwóch kościołów, wymienionych w falsyfikacie dokumentu, opatrzonego datą 1236 r. Pozostałości jednego z nich zostały odkryte podczas badań wykopaliskowych przeprowadzonych przez Muzeum Archeologiczne w Poznaniu. Przy świątyniach funkcjonowały cmentarze przykościelne. W XII wieku zaznaczył się powolny zmierzch tego ośrodka. Nadal jednak odgrywał ważną rolę w życiu politycznym państwa oraz dzielnicowego księstwa Wielkopolski. Wojny o Ląd, które przetoczyły się w XIII wieku zakończyły karierę tutejszego ośrodka.

Przez dwa stulecia warownia w Łądzie, będąca także siedzibą kasztelani, odgrywała istotną rolę w upowszechnianiu chrześcijaństwa oraz kultury naszego kontynentu, chroniąc jednocześnie dorobku lokalnej społeczności oraz - w ogólniejszym sensie - kultury wszystkich Słowian. Z czasem jego rolę przejął klasztor cysterski.

Cystersów sprowadził do Łądu książę Mieszko III Stary. Proces fundacji tego klasztoru, jak wynika z badań historyków, trwał kilkadziesiąt lat i ostatecznie zakończył się w latach 1193-1195. W początkowym okresie działalności przeżywał on różne okresy wstępu i upadku. Najpierw ucierpiał podczas wspomnianych wojen o Ląd. Po ich zakończeniu nastąpił czas spokojnego rozwoju, zakłócony jednak walkami o sukcesję po Przemyśle II. Wtedy to świetność materialna zabudowań klasztornych znacznie podupadła. W połowie XIV wieku na

ratunek opactwu pospieszył Wierzbęta z Paniewic, starosta generalny Wielkopolski, który dla tej sprawy uzyskał poparcie króla Kazimierza Wielkiego i rycerstwa wielkopolskiego. Właśnie dzięki jego mecenatowi nastąpiła rozbudowa klasztoru.

Pogodny rozwój opactwa, którego dobra obejmowały w XV wieku 53 wsie i 3 miasteczka, w pierwszej połowie XVI wieku zakłóciły konflikty związane z reformacją i procesem „polonizacji” klasztorów. Ostatecznie w 1553 roku, zakonnicy pochodzenia niemieckiego, utrzymujący dotąd silne związki z macierzystym Altenbergiem, na fali oskarżeń o sprzyjanie reformacji opuścili Łąd i udali się do Henrykowa na Śląsku.

W „polskim okresie” historii klasztoru łądzkiego pozytywną rolę odegrały opackie rządy Jana Wysockiego, Jana Zapolskiego, a w szczególności Mikołaja Antoniego Łukomskiego. Ostatni z wymienionych doprowadził w XVIII wieku do ukończenia dzieła barokowej przebudowy kościoła i klasztoru. Z tym okresem dziejów łądzkiego zgromadzenia wiążemy działalność włoskiego architekta Pompeo Ferrariego, malarzy Jerzego Wilhelma Neunherza, Adama Swacha i F.L. Raedtkego, snycerzy i rzeźbiarzy Bartłomieja Adriana, Ernsta Brogera i Jana Erntygelera oraz organmistrza Józefa Koeglera.

Zmierzch świetności klasztoru łądzkiego nastąpił po rozbiorach Polski. W 1796 roku Prusacy ograbili zabudowania klasztorne i pozbawili opactwo ziemi. W 1819 roku, kiedy Łąd znalazł się w granicach Królestwa Polskiego, arcybiskup warszawski Franciszek Skarbek-Malczewski, pod naciskiem rządu carskiego, dokonał jego kasaty. W 1822 roku dobra pocysterskie przeszły w ręce hrabiego Wacława Gutakowskiego. W celu ratowania zabudowań przekonał on władze carskie, aby przekazały klasztor kapucynom. Nowi gospodarze, po osiedleniu się w Łądzie w 1850 roku, przeprowadzili remont oraz renowację kościoła i klasztoru. Prace restauratorskie zakończono w 1855 roku. Zaangażowanie kapucynów w powstanie styczniowe w latach 1863-1864 sprawiło jednak, że zostali oni usunięci z Łądu. W późniejszych latach kościół pozostawał pod zarządem biskupów diecezjalnych. Od 1921 roku klasztor pocysterski w Łądzie, poza krótkim, acz tragicznym okresem okupacji hitlerowskiej, podczas której więziono tu biskupa bł. Michała Kozala oraz 152 innych kapłanów, pozostaje pod opieką Zgromadzenia Salezjańskiego.

Wielka historia Łądu uprawnia to miejsce do szczególnego wyeksponowania i promocji w ramach ochrony dziedzictwa kultury polskiej i europejskiej. Należy podjąć wszelkie działania w celu wzbudzenia dumy wśród lokalnej społeczności z jej chlubnego dorobku oraz uświadomienia związków losów tej miejscowości z dziejami naszego kraju i kontynentu.

3.1 Grodzisko wczesnośredniowieczne¹

Grodzisko wczesnośredniowieczne, stanowiące pozostałości warowni plemiennej i wczesnopiastowskiej, położone jest w odległości około 2 km na południe od zabudowań klasztoru, na rozległej piaszczystej kępie, zwanej „Rydłową Górą”, usytuowanej w pradolinie Warty, przy prawym brzegu tej rzeki. Dolinna lokalizacja opisywanego obiektu sprawia, że w okresie wylewów stanowi on trudno dostępną wyspę.

Grodzisko zajmuje przestrzeń o powierzchni około 2 ha. Ma kształt nieregularnie owalny z wałami, stosunkowo dobrze zachowanymi od strony północnej i północno-zachodniej. Ich wysokość od strony zewnętrznej dochodzi do 4 m. Obiekt otacza fosa, która w części północnej zajmuje szerokość 5 m. Wnętrze grodziska składa się z dwóch części – niewielkiej, nieco wyniesionej partii północnej oraz rozległego równinnego majdanu w partii południowej. Podział ten wynika z kilku faz rozbudowy warowni oraz – prawdopodobnie – z jej dwuczłonowego założenia w szczytowym okresie rozwoju. Obecnie teren grodziska porośnięty jest drzewami oraz gęstą roślinnością.

Obiekt ten, mimo administracyjnej przynależności do gminy Zagórów, jest integralnie związany z historią Łądu. Najstarsza wzmianka o nim pochodzi z bulli papieża Innocentego II (tzw. bulli gnieźnieńskiej) z 1136 roku, gdzie gród łądzki (zapisany w formie *de Landa*) wymienia się wśród warowni (m. in. Kalisza i Łęczycy), zobowiązanych do uiszczania dziesięciny arcybiskupowi gnieźnieńskiemu. Z falsyfikatu dokumentu z rzekomo 1236 roku, w rzeczywistości powstałego zapewne w końcu XIII wieku, dowiadujemy się o dwóch kościołach (św. Andrzeja i św. Piotra), funkcjonujących na grodzie. Późniejsze źródła, a mianowicie *Kronika wielkopolska* oraz kronika Jana Długosza, informują o licznych walkach, jakie zostały stoczone o Ląd w latach 1247-1261 pomiędzy księciem kujawskim Kazimierzem a księciem wielkopolskim Bolesławem Pobożnym. Wojny zakończyły się zwycięstwem Wielkopolan i zniszczeniem fortyfikacji grodowych.

Dalszych, ciekawych informacji na temat grodziska dostarczyły wyniki badań wykopaliskowych, przeprowadzonych przez Muzeum Archeologiczne w Poznaniu w latach 1960-1986. Stwierdzono wówczas trzy fazy rozwoju tego obiektu. Z pierwszą wiążą się pozostałości niewielkiej warowni o średnicy 60 m, otoczonej wałem drewniano-ziemnym o szerokości 9-11 m. Jej zabudowę tworzyły obiekty półziemiankowe, z których wydobyto fragmenty naczyń i 2 ostrogi. W drugiej fazie obiekt ten nieznacznie powiększono i obwiedziono szerszym wałem. Z tego okresu funkcjonowania pochodzą ślady domostw oraz znaleziska ceramiki, narzędzi i przedmiotów codziennego użytku (sierpy, noże, krzesiwa,

¹ Opracowanie dr Michał Brzostowicz- Muzeum Archeologicznego w Poznaniu

klucz, fragment kłódki), elementów uzbrojenia (grotów strzał i fragmentu ostrogi), wyrobów z poroża i kości, ozdób (paciorki szklane, pierścień brązowy z oczkiem, ołowiany kabłączek skroniowy), odważnika do wagi i monet (m.in. denara Ottona I). W trzeciej fazie gród objął prawdopodobnie południową część „Rydłowej Góry”, zyskując dwuczłonowe założenie. Z tego okresu pochodzą m. in. pozostałości świątyni (zapewne kościoła św. Piotra), odkrytej na podgrodziu oraz znaleziska różnych elementów architektonicznych, szkieł witrażowych oraz płytek ceramicznych, ornamentowanych wątkami zoomorficznymi, roślinnymi i geometrycznymi.

W północnej części grodziska oraz na podgrodziu odkryto ślady dwóch cmentarzysk, zawierających łącznie około 400 pochówków. Jednym z najciekawszych znalezisk jest łódź klepkowa, odkryta w fosie, występującej po północnej części grodu.

Powstanie grodu łądzkiego datowano niegdyś na VII/VIII wiek, jednak obecnie należy zakładać jego późniejszą metrykę (prawdopodobnie IX/X wiek). Pierwszą fazę rozwoju warowni zakończył pożar, który wiąże się z ekspansją państwa piastowskiego na tereny nadwarciańskie w pierwszej połowie X wieku. Początek drugiej fazy grodu przypada na około 940 rok, zaś jej schyłek, również zakończony pożarem, nastąpił w pierwszej połowie XI wieku (zapewne w trakcie najazdu Brzetysława w 1038 roku). Trzecią fazę rozwoju grodu łądzkiego datuje się na okres od drugiej połowy XI do XIII wieku.

3.2 Kościół i klasztor pocysterski²

Na przełomie XII i XIII wieku cystersi niemieccy wzniesli romańską świątynię, rozbudowaną w drugiej połowie XIV wieku, dzięki fundacji Wierzbięty z Paniewic. Prawdopodobnie była to budowla jednonawowa z transeptem o dwóch kaplicach w każdym ze skrzydeł i prezbiterium z absydą.




fot. Klasztor w Łądzie

² Informacje i zdjęcia zaczerpnięte ze strony www.lad.pl za zgodą Wyższego Seminarium Duchownego Towarzystwa Salezjańskiego w Łądzie nad Wartą


W XVII wieku podjęte zostało dzieło odnowienia świątyni. W latach 1651-1652 Tomasz Poncino rozbrał niemal całkowicie mury kościoła, a jego następcy, Jerzy Catenazzi i Jan Koński, postawili na fundamentach gotyckich obecną nawę prezbiterium i ramiona transeptu, przedzielone kopułą wspartą na żaglach.

W drugiej połowie XVII wieku sklepienie prezbiterium i transeptów pokryła bogata dekoracja stiukowa o motywach roślinnych z puttami, kartuszami i muszlami. Podobne elementy tworzą fryz, zdobiący bogato profilowany gzyms. Sklepienie ubogaciły freski wkomponowane w dekorację sztukatorską. Najstarsze, z drugiej połowy XVII wieku, noszące cechy manieryzmu, usytuowane są nad ołtarzem krzyża i przedstawiają, sceny pasyjne: Chrystus przed sądem, Niesienie krzyża, Ukrzyżowanie, Opłakiwanie oraz Zmartwychwstanie i Wniebowstąpienie. Ten sam temat powtórzony jest w cyklu medalionów wkomponowanych w sztukaterię gzymsu. Autor malowideł podpisał się jedynie inicjałami W.C.M.

W latach 1728-1830 Pompeo Ferrari wybudował nawę główną kościoła, którą nakrył 38 metrową kopułą, wspartą na gurtach, które dzielą je powierzchnią na osiem pól.




Najcenniejszym zabytkiem klasztoru jest oratorium św. Jakuba Apostoła. Polichromia jego wnętrza (ok. 1372 r.) stanowi dokument XIV wiecznej rozbudowy opactwa, upamiętniając osoby i znaki herbowe dobrodziejów a także rycersko-dworską atmosferę tych czasów. Autorem fresków jest anonimowy artysta – cysters, którego warsztat osnowę swego stylu czerpie ze środowiska artystycznego Kolonii a także czeskiego malarstwa miniatorskiego.



Freski oratorium należą do grupy najcenniejszych zabytków sztuki średniowiecza w Polsce.

Na pierwszym piętrze południowego skrzydła klasztoru znajduje się tzw. Sala Opacka. W okresie „barokizacji” klasztoru przejęła ona funkcję kapitułarza. Autorem fresków w tym pomieszczeniu jest Adam Swach, który powierzone mu zadanie zrealizował latem 1722 roku. Uwagę wchodzącego przykuwa przede wszystkim fresk zajmujący całą powierzchnię sufitu sali. Malarz potrzebował na jego wykonanie jedynie 34 dni.



Fryz pod plafonem Sali Opackiej zdobi 35 kartuszy z wizerunkami łądzkich opatów oraz Mieszka Starego. Ukazany tu poczet opatów rządzących Łądem miał, w zamyśle Łukomskiego, uwiecznić osoby jego poprzedników oraz przypominać o wielowiekowej historii opactwa.



Gospodarzem opactwa w Łądzie jest Wyższe Seminarium Duchowne Towarzystwa Salezjańskiego. Pocysterskie mury od 1952 roku służą dziełu przygotowania młodych salezjanów do kapłaństwa i podjęcia przez nich pracy wychowawczej z młodzieżą w duchu św. Jana Bosko w parafiach i szkołach w Polsce i na misjach. W okresie pięćdziesięciu lat działalności z seminarium wyszło bez mała sześciuset nowych kapłanów.

Absolwenci seminarium kończą naukę uzyskaniem tytułu magistra na wydziale Teologii Uniwersytetu Kardynała Stefana Wyszyńskiego w Warszawie, z którym seminarium współpracuje. Studia obejmują również dwuletnią praktykę w jednym z domów Zgromadzenia oraz pracę duszpasterską z młodzieżą w ramach działających przy seminarium

grup i ruchów młodzieżowych. Jedną z form duszpasterstwa jest także Misterium "Męki Pańskiej" wystawiane corocznie w okresie Wielkiego Postu.

Integralną częścią seminarium jest biblioteka, w której zgromadzono 103 tysiące książek o tematyce teologicznej, filozoficznej, pedagogicznej i historycznej. Jej księgozbiór służy nie tylko alumnom seminarium, ale również studentom innych wyższych uczelni oraz nauczycielom i młodzieży z naszego regionu. Biblioteka jest czynna od 15 września do 15 czerwca.

- od poniedziałku do piątku od godz. 9.00 do godz. 13.00 oraz od godz. 14.30 do godz. 18.00
- w soboty od godz. 9.00 do godz. 13.00.

W niedziele i święta biblioteka jest nieczynna.

4. Działalność kulturalno-sportowa we wsi

Przy Wyższym Seminarium Duchownym Towarzystwa Salezjańskiego w Łądzie działa Stowarzyszenie pod nazwą „ORATORIUM”. Stowarzyszenie od początku swego istnienia jako stałą i zasadniczą działalność podejmuje prowadzenie świetlicy środowiskowej dla dzieci i młodzieży. Świetlica jest czynna codziennie w godzinach popołudniowych i jest miejscem, gdzie dzieci i młodzież mogą spędzać czas, brać udział w grach, zabawach, spotkaniach formacyjnych, zajęciach plastycznych, językowych i tematycznych, wydarzeniach kulturalnych, treningach sportowych itp. Oratorium - bo tak zwykło się określać świetlicę - dysponuje kawiarenką, gdzie koncentruje się życie towarzyskie, salami: bilardową, gimnastyczną, rehabilitacyjną, telewizyjną, do zajęć szkolnych i dwoma mniejszymi dla spotkań formacyjnych. Opiekę nad wychowankami Oratorium sprawują wolontariusze - kwalifikowani wychowawcy wraz z asystentami, tzn. osobami aspirującymi do osiągnięcia kwalifikacji wychowawcy, zarówno w wymiarze teoretycznym jak i praktycznym.

Ze względu na sytuację patologii alkoholowej w rejonie oddziaływania, Oratorium jest miejscem bezalkoholowym - zakaz spożywania alkoholu obowiązuje wszystkich i zawsze, osoby w stanie nietrzeźwym są wypraszane, mają miejsce cykle spotkań z profilaktyki antyalkoholowej, a wydarzenia kulturalne urządzone przez Stowarzyszenie Oratorium zawsze niosą ze sobą przesłanie dobrej zabawy bez tzw. „wspomagania”.

W wymiarze roku szkolnego Stowarzyszenie Oratorium organizuje:

- a) półkolonie letnie i zimowe dla ok. 50 dzieci

- b) akcję „Pogotowie św. Mikołaja” (paczki dla dzieci z ubogich rodzin)
- c) przedstawienie „Misterium o Bożym Narodzeniu - Jasełka”, grane przez dzieci i młodzież w m-cu styczniu
- d) festyny i turnieje sportowe
- e) działalność Grupy Teatralnej „Grupa Janka”.

Wymieniono tylko ważniejsze wydarzenia.

Owocem tej działalności jest - zgodnie z zamierzeniami - wszechstronny rozwój dzieci i ludzi młodych, zwłaszcza pochodzących z rodzin o niskiej wydolności wychowawczej, dla ich uspołecznienia i dobrego startu w dorosłe i odpowiedzialne życie.

W miejscowości Ląd nie jest prowadzona zorganizowana działalność sportowa. Młodzież we własnym zakresie oraz w ramach zajęć w Oratorium korzysta z boiska sportowego (przy Wyższym Seminarium Towarzystwa Salezjańskiego).

5. Zasoby wsi

Tabela 2. Zasoby wsi Ląd

Rodzaj zasobu	Brak	Jest o znaczeniu małym	Jest o znaczeniu dużym
Środowisko przyrodnicze			
walory przyrodnicze			Nadwarciański Park Krajobrazowy
wody powierzchniowe (cieki, rzeki, stawy)			Rzeka Warta
gleby		słabe	
kopaliny	Brak		
Środowisko kulturowe			
walory architektury wiejskiej		Zabudowa ciągła, wieś posiada ulice	
osobliwości kulturowe			W Wielkim Poście co roku wystawiane jest przez księży i kleryków Wyższego Seminarium Duchownego w Łądzie Misterium Męki Pańskiej

walory zagospodarowania przestrzennego			Kompleks klasztorny, Centrum Edukacji Ekologicznej usytuowane w dworku
zabytki			Zespół klasztorny (pocysterki), ob. oo Salezjanów (kościół par. p. w. NMP i św. Mikołaja XII-XIII i XVII-XVIII w.; klasztor XIV, XVII, I poł. XVIII w.; brama do zabudowań XII-XIII w.; cmentarz przykościelny – figura św. Jana Nepomucena XVIII w. oraz obelisk z płaskorzeźbami świętych XVIII w., park XIX w.), dwór murowany z XIX wieku, park z XIX w, cmentarz parafialny rzymskokatolicki ok. 1860 r., osady wielokulturowe objęte strefą „OW”
zespoły artystyczne	Brak		
Dziedzictwo religijne i historyczne			
miejsca, osoby i przedmioty kultu			kościół par. p. w. NMP i św. Mikołaja; klasztor bł. Michał Kozal, który podczas II wojny światowej przebywał w utworzonym w klasztorze przez Hitlerowców obozie przejściowym dla księży
święta, odpusty, pielgrzymki			Misterium Męki Pańskiej
tradycje, obrzędy, gwara			Ponad 40- letnia tradycja wystawiania Misterium Męki Pańskiej
legandy, podania i fakty historyczne			Historia Łądu jako jednej z najstarszych miejscowości w Polsce, która odegrała dużą rolę w procesie kształtowania się państwa Polskiego; datowane na IX w. grodzisko średniowieczne
ważne postacie historyczne			-książę Mieszko III Stary -Wierzbęta z Paniewic, starosta generalny Wielkopolski

			-architekt Pompeo Ferrari, -malarze Adam Swach, Jerzy Wilhelm Neunherz i F.L. Raedtke, -rzeźbiarze: Ernst Broger i Jana Erntygeler -organmistrz Józef Kogler -hrabia Wacław Gutakowski -biskup bł. Michał Kozal
specyficzne nazwy			Góra Rydlowa- kępa, na której powstał gród, związany z niewielkim ugrupowaniem plemiennym Słowian, działającym nad Wartą Osady wielokulturowe, nazwa lokalna Socznia
Obiekty i tereny			
działki pod zabudowę mieszkaniową			Istnieje możliwość wydzielenia działek budowlanych z gruntów prywatnych
działki pod domy letniskowe	Brak		
działki pod zakłady usługowe i przemysł, pustostany mieszkaniowe, magazynowe i po przemyśle		Opuszczony budynek po gorzelnii	
tradycyjne obiekty gospodarskie wsi (spichlerze, kuźnie, młyny) place i miejsca publicznych spotkań, miejsca spotkań i rekreacji			Kawiarenka „Oratorium”, boisko sportowe
Gospodarka, rolnictwo			
specyficzne produkty (hodowle, uprawy polowe)	Brak		
znane firmy produkcyjne i zakłady usługowe		Przydomowe formy działalności gosp.	
możliwe do wykorzystania odpady poprodukcyjne	Brak		

Sąsiedzi i przyjezdni			
korzystne, atrakcyjne sąsiedztwo (duże miasto, komunikacyjna, turystyczna)			Miasto Słupca, Pyzdry, Zagórow wieś Ciężen
		W odległości ok. 10 km od Łądu przebiega autostrada A2,	
ruch tranzytowy			
przyjezdni stali i sezonowi			turyści- pielgrzymi odwiedzający klasztor
Instytucje			
placówki opieki społecznej	Brak		
szkoły	Brak		
Dom kultury	Brak		
Inne			Biblioteka przy klasztorze, Działalność oświatowa Stowarzyszenia ORATORIUM
Ludzie, organizacje społeczne			
OSP	Brak		
KOŁO GOSPODYN WIEJSKICH	Brak		
Stowarzyszenia			Stowarzyszenie ORATORIUM
Darczyńcy i sponsorzy			Wyższe Seminarium Duchowne Towarzystwa Salezjańskiego

II. PLAN ROZWOJU MIEJSCOWOŚCI

1. JACY JESTEŚMY I JACY CHCEMY BYĆ?

Tabela 3. Jaka jest nasza wieś?

Co ją wyróżnia?	Łąd- dziś niewielka wieś, położona w powiecie słupeckim, wciąż jednak zachwyca pomnikami jej wielkiej przeszłości - wczesnośredniowiecznym grodziskiem oraz dawnym klasztorem cysterskim.
Jakie pełni funkcje?	Turystyczno-pielgrzymkowe
Kim są mieszkańcy?	Nasi mieszkańcy to rolnicy i osoby pracujące zawodowo firmach i zakładach.
Co daje utrzymanie?	Praca we własnych przydomowych firmach. Praca zarobkowa w przyległych miejscowościach. Dla rolników dochód z prowadzonych gospodarstw rolnych.
Jak zorganizowani są mieszkańcy?	Mieszkańcy zgłaszają problemy sołtysowi i Radzie Sołeckiej.
W jaki sposób rozwiązują problemy?	Wspólne rozwiązywanie problemów poprzedzone zebraniem wszystkich mieszkańców
Jaki wygląd ma nasza wieś?	Wieś o nowej zabudowie. We wsi znajdują się stare budynki po gorzelni- zdewastowane, wręcz zagrażające bezpieczeństwu. We wsi za przystankiem PKS stoi nie użytkowany budynek po poczcie.
Jakie obyczaje i tradycje są nas pielęgnowane i rozwijane?	Co roku w Wielkim Poście klerycy Wyższego Seminarium Duchownego Towarzystwa Salezjańskiego przedstawiają Misterium Męki Pańskiej. Misterium ściąga liczne rzesze pielgrzymów z całej Polski.

Plan Odnowy Miejscowości Łąd

<p>Jak wyglądają mieszkania i obejścia?</p>	<p>W miarę zadbane podwórza i obejścia.</p>
<p>Jaki jest stan otoczenia i środowiska?</p>	<p>Otoczenie nie zdegradowane ekologicznie. Od 1996 roku wieś posiada kanalizację typu mechaniczno-biologicznego typu PS-100 i sieć kanalizacyjną o długości 1524 m. 27 % mieszkańców wsi korzysta z sieci kanalizacyjnej.</p>
<p>Jakie jest rolnictwo?</p>	<p>Rolnictwo jest średnio rozwinięte. Gospodarstwa średniej wielkości.</p>
<p>Jakie są powiązania komunikacyjne?</p>	<p>Dość dobre. Choć konieczne byłoby poprawienie połączenia komunikacyjnego ze Słupcą.</p>
<p>Co proponujemy dzieciom i młodzieży?</p>	<p>Stowarzyszenie ORATORIUM prowadzi świetlicę środowiskową dla dzieci i młodzieży . Spędzać wolny czas można również w przystani Marina.</p>

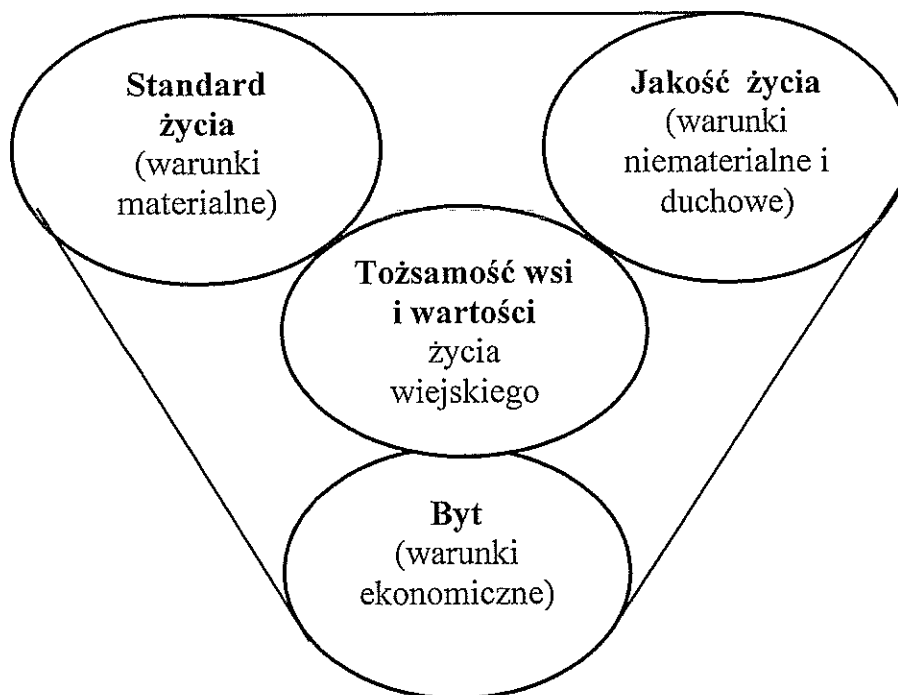
TABELA 4. JAKA MA BYĆ NASZA WIEŚ ZA KILKA LAT?

Co ma ją wyróżniać?	Nasz wieś ma być znana pielgrzymom i turystom. Oprócz perełki architektury europejskiej- pocysterskiego klasztoru, atrakcją jest zrekonstruowane grodzisko wczesnośredniowieczne, a także działalność Centrum Edukacji Ekologicznej.
Jakie ma pełnić funkcje?	Miejscowość nastawiona na rozwój turystyki religijnej i świeckiej oraz turystyki kwalifikowanej- archeoturystyki.
Kim mają być mieszkańcy?	Mieszkańcy dobrze wykształceni, rolnicy prowadzący nowoczesne gospodarstwa rolne spełniające wymogi U.E.
Co ma dać utrzymanie?	Nowoczesne gospodarstwa rolne (głównie nastawiony na określony kierunek produkcji). Dalszy rozwój prywatnych działalności gospodarczych , praca zawodowa oraz działalność związana z ruchem turystycznym
W jaki sposób ma być zorganizowana wieś i mieszkańcy?	Wspólna inicjatywa. Mieszkańcy ufają swojemu sołtysowi i Radzie Sołeckiej
W jaki sposób mają być rozwiązywane problemy?	Wspólne rozwiązywanie problemów. Mieszkańcy za pośrednictwem sołtysa, Rady Sołeckiej wspólnie z władzami samorządowymi rozwijają nurtujące ich problemy
Jak ma wyglądać nasza wieś?	Wieś ma być estetyczna i zadbane wyposażona w sieć dróg i chodników, cała wieś skanalizowana i dostatecznie oświetlona. Wieś ma dysponować miejscem, gdzie będzie zaakcentowana bogata historia Łądu.

Plan Odnowy Miejscowości Łąd

<p>Jakie obyczaje i tradycje mają być u nas pielęgnowane i rozwijane?</p>	<p>Tradycja inscenizacji męki pańskiej, festyn kultury słowiańskiej i cysterskiej Wskrzeszenie innych tradycji oraz organizowanie wspólnych spotkań np. Andrzejkę, Dzień dziecka itp.</p>
<p>Jak mają wyglądać mieszkania i obejścia?</p>	<p>Mieszkania i obejścia zadbane estetycznie. Przed domami piękne trawniki, a domy przyozdobione kwiatami.</p>
<p>Jaki ma być stan otoczenia i środowiska?</p>	<p>Środowisko utrzymane w nienagannym stanie. Polepszenie stanu ekologicznego po wybudowaniu sieci kanalizacyjnej.</p>
<p>Jakie ma być rolnictwo?</p>	<p>Rolnictwo nowoczesne i spełniające wymogi U.E. Korzystające z różnego rodzaju programów dofinansowania projektów.</p>
<p>Jakie mają być powiązania komunikacyjne?</p>	<p>Powinny być jeszcze lepsze połączenia ze Słupcą i Łądkiem. Budowa chodników.</p>
<p>Co zaproponujemy dzieciom i młodzieży?</p>	<p>Dobre wykształcenie. Możliwość uprawiania sportu i rozwijanie swoich zainteresowań.</p>

2. Kluczowe obszary rozwoju (odnowy) wsi



Rys. 2. Kluczowe obszary rozwoju (odnowy) wsi

-standard życia osiągany poprzez rozwój sfery materialnej - w tym infrastruktury technicznej i społecznej będącej w dyspozycji społeczności lokalnej (przedsięwzięcia publiczne) oraz poprawę zabudowy mieszkaniowej i urządzenie obejść (przedsięwzięcia prywatne); zadbane Ląd

-byt (warunki ekonomiczne) kształtowany możliwościami inwestowania, rozwoju usług, tworzenia miejsc pracy, zarobkowania w rolnictwie i poza nim.

Mieszkańcy dobrze wykształceni, rolnicy prowadzący nowoczesne gospodarstwa rolne spełniające wymogi U.E. Nowoczesne gospodarstwa rolne (głównie nastawione na określony kierunek produkcji).

Dalszy rozwój prywatnych działalności gospodarczych, praca zawodowa

-jakość życia uzyskiwana w sferze niematerialnej wyrażająca się relacjami sąsiedzkimi, Moja wieś – moja duma- Wspólne inicjatywy mieszkańców wsi. Mieszkańcy ufają swojemu sołtysowi i Radzie Sołectkiej

- **tożsamość wsi oraz wartości życia wiejskiego.** Obszar ten obejmuje zespół cech identyfikujących i wyodrębniających wieś oraz jej społeczność, tworzących wartości i związki w obrębie wspólnoty oraz związki z miejscem zamieszkania w oparciu o dziedzictwo przeszłości i specyfikę życia wiejskiego. Łąd –wieś, która w swojej historii miała wpływ na tworzenie państwowości polskiej.

Wymienione obszary **standardu, jakości, bytu, tożsamości i wartości życia wiejskiego** uwzględniają wszystko, co niezbędne, aby życie człowieka na wsi było satysfakcjonujące i zrealizowane w poczuciu partycypowania w zdobyczach cywilizacyjnych i efektach rozwoju gospodarczego. Przygotowując wizję rozwoju sołectwa na podstawie analizy SWOT oraz podstawowych obszarów należy przystąpić do określenia potencjału rozwojowego czerpiąc z cech wyróżniających oraz w odniesieniu do kluczowych obszarów odnowy wsi: standard, jakość, byt, tożsamość).

3. Analiza SWOT

Na podstawie analizy zasobów, opracowano korzystne i niekorzystne cechy wewnętrzne sołectwa, jak i potencjalne szanse i zagrożenia występujące w otoczeniu, które mogą mieć wpływ na przyszłość sołectwa i mieszkańców.

SILNE STRONY

- czyste otoczenie i środowisko naturalne (Nadwarciański Park Krajobrazowy),
- rzeka Warta
- klasztor pocysterski
- bogata historia wsi sięgająca czasów kształtowania się państwa Polan
- tereny do zagospodarowania;
- nieskażone gleby;
- w miarę dogodna lokalizacja regionalna i sieć połączeń regionalnych;
- rozwijana promocja gminy;
- systematyczny rozwój infrastruktury gminy;
- aktywność i przedsiębiorczość mieszkańców;
- boisko jako jedyne we wsi miejsce do czynnego uprawiania sportu,
- działalność stowarzyszenia ORATORIUM
- funkcjonowanie przystani Marina Ląd

SŁABE STRONY

- brak jeziora lub innych naturalnych zbiorników wodnych,
- brak ciągów pieszych (chodników) wzdłuż ulicy,
- zły stan nawierzchni dróg
- brak placu zabaw
- brak placu - centralnego miejsca spotkań
- wysokie bezrobocie
- brak powszechnego dostępu do internetu
- patologie społeczne
- niski poziom wykształcenia
- bieda
- brak sieci gazowej.
- proces starzenia się społeczeństwa.

- niekorzystna struktura obszarowa gospodarstw ; generalnie niska dochodowość gospodarstw;
- niska wartość rolniczej przestrzeni produkcyjnej, a zwłaszcza gleb.

GLÓWNE SZANSE ROZWOJOWE

- dalsza rozbudowa sieci kanalizacyjnej,
- zmiany strukturalne w rolnictwie i podwyższenie jakości produkcji;
- korzystne usytuowanie pomiędzy aglomeracjami Poznań-Warszawa;
- aktywizacja zawodowa mieszkańców i rozwijanie działalności pozarolniczej (środki pomocowe UE);
- możliwość uzyskania środków finansowych (dopłaty bezpośrednie, PROW),

GLÓWNE ZAGROŻENIA

- zła sytuacja rolnictwa,
- rosnące bezrobocie,
- stagnacja w kraju;
- przestępczość
- uzależnienie od narkotyków i alkoholu
- narastające problemy socjalne (niewystarczający zakres pomocy społecznej)
- bieda
- stosunkowo niskie dochody własne gminy,
- brak terenów pod duże inwestycje,
- niska wartość rolniczej przestrzeni produkcyjnej i zbyt wysokie rozdrobnienie gospodarstw rolnych

4. Wizja Odnowy Wsi

Wizja Odnowy Wsi odwołuje się do przyszłości. Wizję Odnowy Wsi Łąd sformułowano następująco:

Łąd nad Wartą dziedzictwem kultury polskiej i europejskiej.

WIZJA STANU DOCELOWEGO

Tabela 5. Jaka ma być nasza wieś za kilka lat?

Co ma ją wyróżniać?	Estetyka obejść. Wieś przyjazna swoim mieszkańcom, stwarzająca dogodny warunki spędzania wolnego czasu zarówno dzieciom, jak i młodzieży i dorosłym. Wieś posiada ślady swojej wielkiej historii- zrekonstruowane grodzisko kultury prasłowiańskiej, klasztor pocysterski. We wsi funkcjonuje również Centrum Edukacji Ekologicznej
Jakie ma pełnić funkcje?	Miejscowość nastawiona na rozwój turystyki i kultury- stwarzająca swoim mieszkańcom jak najlepsze warunki rekreacji i wypoczynku, a także edukacji.
Kim mają być mieszkańcy?	Mieszkańcy dobrze wykształceni, rolnicy prowadzący nowoczesne gospodarstwa rolne spełniające wymogi U.E.

Plan Odnowy Miejscowości Łąd

<p>Co ma dać utrzymanie?</p>	<p>Nowoczesne gospodarstwa rolne (głównie nastawiony na określony kierunek produkcji). Dalszy rozwój prywatnych działalności gospodarczych , praca zawodowa oraz działalność związana z ruchem turystycznym</p>
<p>W jaki sposób ma być zorganizowana wieś i mieszkańcy?</p>	<p>Wspólna inicjatywa. Mieszkańcy ufają swojemu sołtysowi i Radzie Sołeckiej</p>
<p>W jaki sposób mają być rozwiązywane problemy?</p>	<p>Wspólne rozwiązywanie problemów. Mieszkańcy za pośrednictwem sołtysa, Rady Sołeckiej wspólnie z władzami samorządowymi rozwijają nurtujące ich problemy</p>
<p>Jak ma wyglądać nasza wieś?</p>	<p>Wieś ma być estetyczna i zadbane wyposażona w sieć dróg i chodników, skanalizowana i dostatecznie oświetlona.</p>
<p>Jakie obyczaje i tradycje mają być u nas pielęgnowane i rozwijane?</p>	<p>Misterium Męki Pańskiej, co roczny Festiwal Kultury Słowiańskiej i Cysterskiej oraz wskrzeszenie innych najpiękniejszych tradycji związanych z bogatą historią Łądu</p>
<p>Jak mają wyglądać mieszkania i obejścia?</p>	<p>Mieszkania i obejścia zadbane estetyczne. Przed domami piękne trawniki, a domy przyozdobione kwiatami.</p>
<p>Jaki ma być stan otoczenia i środowiska?</p>	<p>Środowisko utrzymane w nienagannym stanie. Podłączenie do sieci kanalizacyjnej wszystkich gospodarstw</p>

Plan Odnowy Miejscowości Ląd

Jakie ma być rolnictwo?	Rolnictwo nowoczesne i spełniające wymogi U.E. Korzystające z różnego rodzaju programów dofinansowania projektów.
Jakie mają być powiązania komunikacyjne?	Powinny być jeszcze lepsze połączenia ze Słupcą. Konieczna budowa chodników.
Co proponujemy dzieciom i młodzieży?	Dobre wykształcenie. Możliwość uprawiania sportu i rozwijanie swoich zainteresowań. Zajęcia w ramach ORATORIUM, lekcje historii w grodzisku wczesnosredniowiecznym, edukacja ekologiczna- Centrum Edukacji Ekologicznej, wiejskie boisko sportowe jako centrum rekreacyjne wsi

5. Arkusz Planowania

Arkusz planowania – Plan Rozwoju miejscowości zawiera układ wyznaczonych przez społeczność priorytetów rozwojowych, celów oraz konkretnych projektów.

Poszczególne priorytety i projekty zgodne są z ustaloną wizją rozwoju.

W zależności od zaawansowania prac, projekty powinny być uszczegółowione. Szczególnie ważne jest określenie kosztów związanych z ich wdrażaniem. Zwykle ma to największy wpływ na ustalanie harmonogramu realizacji planu.

TABELA 6. ARKUSZ PLANOWANIA NASZA MAŁA STRATEGIA – PLAN ROZWOJU SOLECTWA

KLUCZOWE ZAGADNIENIA	ANALIZA	DIAGNOZA	PROGNOZA	PROGRAMY/PROJEKTY	Wnioski na zewnątrz
	Co jest?	Jak jest?	Jak ma być?	Co trzeba zrobić/W jaki sposób?	Co powinni zrobić inni?
Co ją wyróżnia?	Klasztor pocysterski oraz kościoł	Stan budynku i otoczenia dobry	Klasztor utrzymany w dobrej kondycji, zachęcający turystów do odwiedzenia	<ol style="list-style-type: none"> 1. Dbanie o stan klasztoru i kościoła, 2. promowanie na zewnątrz 	
	Grodzisko z IX w.	Fakt istnienia grodziska znany jest jedynie wąskiej grupie osób. Co roku odbywa się tu Ogólnopolski Festiwal Kultury Słowiańskiej i Cysterskiej	Powrót do źródła – wybudowane grodzisko słowiańskie - chaty zrębowe, część murów, świątynia.	<ol style="list-style-type: none"> 1. Opracowanie materiałów promocyjnych 2. Tablice informacyjne 	
	Boisko wiejskie	Stan dobry,	Boisko wyposażone w nowe ławki	<p>Utrzymanie w dobrym stanie boiska przy klasztorze</p> <ol style="list-style-type: none"> 1. wyposażenie w nowe ławki 2. pomalowane bramki i dobrze utrzymana nawierzchnia 	
Dom Ludowy	Nie został oddany do użytku	Dom Ludowy miejscem spotkań mieszkańców	Wyremontować, wyposażać Dom i zagospodarować przestrzeń wokół niego (np. teren do rekreacji)		

Plan Odnowy Miejscowości Ląd

<p>Jakie pełni funkcje?</p>	<p>Mieszkaniove, rolniczo-usługowe.</p>	<p>Zmniejsza się dochód z gospodarstwa, słabe gleby.</p>	<p>Mocniejsze ekonomicznie gospodarstwa rolne. Pozostałe dochody z innych źródeł.</p>	<p>Aktywizacja zawodowa środowiska 1. Dostosowanie rolnictwa do warunków unijnych. 2. Pobudzenie lokalnych przedsiębiorstw poprzez szkolenia.</p>
<p>Kim są mieszkańcy?</p>	<p>Mieszkańcy są w większości Wielkopolanami.</p>	<p>Przywiązani do ziemi, ojczyzny, regionu.</p>	<p>Zacieśnienie więzi sąsiedzkich. Podnoszenie własnego wykształcenia i kultury</p>	<p>Moja wieś – moja duma 1. Organizować imprezy, festyny. 2. Zapraszać ciekawych ludzi na spotkania z mieszkańcami. 3. Prowadzić różnego typu konkursy i szkolenia zgodne z zainteresowaniami mieszkańców.</p>
<p>Co daje utrzymanie?</p>	<p>Rolnictwo , usługi rzemieślnicze, prace na zewnątrz.</p>	<p>Istnieje kilka zakładów rzemieślniczych oraz gospodarstwa rolne.</p>	<p>Więcej firm dających pracę społeczeństwu. Prężne gospodarstwa rolne, mniejsze są gospodarstwami ekologicznymi.</p>	<p>Wieś silna ekonomicznie. 1. Małe gospodarstwa ukierunkowane na produkcję ekologiczną 2. Kilka dużych prężnych gospodarstw rolnych.</p>
<p>Jak jest zorganizowane?</p>	<p>Rada Sołecka</p>	<p>Brak świadomości i umiejętności pozyskiwania środków z różnych źródeł</p>	<p>Skonsolidowane organizacje działają dla dobra i rozwoju miejscowości.</p>	<p>Wspólnie działamy dla lepszej przyszłości 1. Wspólne organizowanie imprez</p>

Plan Odnowy Miejscowości Łąd

Jak rozwiązujemy problemy?	Na zebraniach rad sołeckich, na zebraniach wiejskich.	Konsultacja ze społeczeństwem w istotnych sprawach związanych z sołectwem.	Współdecydujemy o losach sołectwa 1. Ankiety. 2. Spotkania	
Jaki ma wygląd?	Zwarta zabudowa.	Mało ziemi, brak chodników.	Zielona wieś. 1. Konkursy na najpiękniejszą posesję-ogródek. 2. Uporządkowanie prywatnych posesji	(utwardzenie chodnika).
Jakie obyczaje i tradycje pielęgnują i rozwijają?	Misterium Męki Pańskiej wystawiane co roku w Wielkim Poście.	Kontynuacja tej tradycji oraz wkrzeszenie innych obyczajów wsi.	Kultura łączy pokolenia 1. Festyn Kultury Słowiańskiej i Cysterskiej. 2. Andrzejki 3. Jasełka.	
Jakie są mieszkania i obejścia?	Pojedyncza zabudowa jednorodzinna i zagrody rolnicze.	Nie dokończone, zadbane obejścia i domy z tendencją do poprawy estetyki.	Zaangażowanie mieszkańców w porządkowanie swoich domów, obejść i ogrodów	
Jaki jest stan otoczenia środowiska.	Łąd leży na terenie Nadwarciańskiego Parku Krajobrazowego. Od 1996 roku wieś posiada kanalizację typu mechaniczno-biologicznego PS-100 o łącznej długości 1524 m. 27 % mieszkańców wsi korzysta z sieci kanalizacyjnej.	Skanalizowana wieś, czysta zielona bez dzikich wysypisk śmieci.	Chroimy środowisko. 1. Prowadzenie edukacji na rzecz środowiska. 2. Likwidacja dzikich wysypisk śmieci.	Dalsza budowa kanalizacji ściekowej i deszczowej.

Plan Odnowy Miejscowości Ląd

<p>Jakie jest rolnictwo?</p>	<p>Gospodarstwa rolne</p>	<p>W większości rozdrobnione, małe gospodarstwa rolne.</p>	<p>Kilka dużych prężnych gospodarstw rolnych z ukierunkowaniem produkcji, małe z dodatkowym źródłem dochodów.</p>	<p>Zwiększenie produktywności rolnictwa. 1. Organizowanie szkoleń z zakresu obsługi programów komputerowych. 2. Poprawa dostępu do informacji o istniejących dotacjach i liniach kredytowych.</p>	
<p>Jakie są powiązania komunikacyjne?</p>	<p>Wies leży przy drodze powiatowej</p>	<p>brak ścieżki rowerowej</p>	<p>ścieżka rowerowa</p>		<p>Budowa ścieżki rowerowej</p>
<p>Co proponuje dzieciom i młodzieży?</p>	<p>Boisko wiejskie,</p>	<p>Boisko sportowe w dość dobrym stanie, brak sali gimnastycznej. Szeroka działalność Stowarzyszenia ORATORIUM</p>	<p>Dużo aktywności kół zainteresowań, Park Kulturowy- miejscem zajęć pozalekcyjnych dla dzieci i młodzieży. Boisko sportowe otwarte dla wszystkich</p>	<p>Współdziałanie wsi w realizacji przedsięwzięć kulturalno sportowych- Sport łączy pokolenia. 1. Utrzymanie boiska wiejskiego oraz doposażenie (zakup piłek itp.) 2. Pobudzenie do działalności zespołu sportowego 3. Powołanie kół zainteresowań.</p>	

6. Podsumowanie

Plan Odnowy Miejscowości Mała Wieś na lata 2012– 2020 opracowano na podstawie zasobów wsi oraz analizy słabych i mocnych stron, a także szans i zagrożeń. Opracowany Plan Odnowy Miejscowości zakłada w przeciągu najbliższych lat realizację kilku zadań. Istotą tych zadań jest pobudzenie aktywności środowisk lokalnych oraz stymulowanie współpracy na rzecz rozwoju i promocji wartości związanych z miejscową specyfiką społeczną i kulturową. Zakładane cele Planu przewidują wzrost znaczenia wsi jako lokalnego ośrodka rozwoju kultury, edukacji, sportu i rekreacji. Realizacja Planu Odnowy Miejscowości Łądek ma także służyć integracji społeczności lokalnej, większemu zaangażowaniu w sprawy wsi, zagospodarowaniu wolnego czasu dzieci i młodzieży oraz rozwojowi organizacji społecznych.

PRZEWODNICZĄCY
RADY GMINY ŁĄDEK
Waldemar Błaszczak
Waldemar Błaszczak